

RECUEIL DES ACTES
ADMINISTRATIFS SPÉCIAL
N°86-2023-106

PUBLIÉ LE 9 JUIN 2023

Sommaire

DDT 86 / Eau et Biodiversité

86-2023-06-05-00009 - Arrêté n°2023/DDT/SEB/231 du 05 juin 2023 portant prescriptions spécifiques à déclaration au titre de l'article L.214-3 du code de l'environnement concernant l'opération « Enlèvement d'atterrissements sur la rivière le Clain » implantée sur la commune de VIVONNE (6 pages)

Page 4

DDT 86 / Education routière

86-2023-06-07-00001 - Arrêté n°2023-DDT-SPRAT-ER-246 en date du 7 juin 2023 portant retrait d'autorisation d'enseigner n° A 02 086 0037 0, à titre onéreux, la conduite des véhicules à moteur et la sécurité routière. (2 pages)

Page 11

86-2023-06-07-00002 - Arrêté n°2023-DDT-SPRAT-ER-252 en date du 7 juin 2023 portant renouvellement d'agrément pour l'exploitation d'un établissement d'enseignement à titre onéreux de la conduite des véhicules à moteur et de la sécurité routière dénommé : JAAC AUTO-ECOLE sise 25, rue de la Butte à Beaumont. (2 pages)

Page 14

86-2023-06-07-00003 - Arrêté n°2023-DDT-SPRAT-ER-254 en date du 7 juin 2023 portant modification d'agrément d'un établissement chargé d'organiser les stages de sensibilisation à la sécurité routière dans le département de la Vienne au nom de : FRANCE STAGE PERMIS. (2 pages)

Page 17

DDT 86 / SEB

86-2023-05-22-00013 - Arrêté inter-Départemental délimitant des zones d'alerte et définissant les mesures de limitation ou de suspension provisoire des usages de l'eau dans le bassin versant du Marais Poitevin situé en régions Nouvelle-Aquitaine et Pays de la Loire pour faire face à une menace ou aux conséquences d'une sécheresse ou à un risque de pénurie. (68 pages)

Page 20

86-2023-06-06-00003 - Arrêté n°2023_DD_T_SEB_242 Réglementant temporairement les prélèvements d'eau en rivière et en nappe dans l'ensemble du bassin de la Veude et du Négron dans le département de la Vienne. (12 pages)

Page 89

86-2023-06-06-00002 - Arrêté n°2023_DD_T_SEB_243 Réglementant temporairement les prélèvements d'eau en rivière et en nappe dans l'ensemble du bassin de la Vienne dans le département de la Vienne. (12 pages)

Page 102

86-2023-06-07-00004 - Arrêté n°2023_DD_T_SEB_250 Réglementant temporairement les prélèvements d'eau en rivière et en nappe dans l'ensemble du bassin du Clain dans le département de la Vienne. (17 pages)

Page 115

DIRA /

86-2023-06-08-00002 - Arrêté n° 2023-ANG-33 du 8 juin 2023 relatif aux travaux d'entretien de chaussée de la RN10 du PR 105+000 au PR 102+000 sens Angoulême/Poitiers Communes de Chaunay, Champagné-le-Sec et Linazay (2 pages) Page 133

PREFECTURE de la VIENNE / Cabinet

86-2023-06-08-00004 - Arrêté du 8 juin 2023 portant réquisition des médecins libéraux du secteur de CHAUVIGNY pour assurer la permanence des soins ambulatoires (4 pages) Page 136

86-2023-06-08-00005 - Arrêté du 8 juin 2023 portant réquisition des médecins libéraux du secteur de MONTMORILLON pour assurer la permanence des soins ambulatoires (4 pages) Page 141

86-2023-06-05-00007 - Arrêté n°2023/CAB/173 en date du 5 juin 2023 portant autorisation d'un système de vidéo-protection sur le site de Garage Rojat SARL SRT 49 avenue de Poitiers, 86240 LIGUGE (4 pages) Page 146

PREFECTURE de la VIENNE / DCL

86-2023-06-05-00005 - Arrêté N° 2023-DCL-BER-358 en date du 5 juin 2023 portant création et utilisation d'une plateforme réservée aux montgolfières sur le territoire de la commune de LA ROCHE-POSAY, lieu-dit « La Gatinière ». (4 pages) Page 151

86-2023-06-01-00010 - Arrêté n°2023 DCL-BER-345 en date du 1er juin 2023 portant renouvellement de l'autorisation de déroger à la hauteur minimale de survol des agglomérations et rassemblements de personnes dans le département de la Vienne du 9 juin 2023 au 8 juin 2025 pour la SAS RECTIMO Air Transports. (5 pages) Page 156

PREFECTURE de la VIENNE / DCPPAT

86-2023-06-05-00008 - AP modificatif CC 86/2020-006 SARL LINEAMENTA (2 pages) Page 162

86-2023-06-08-00003 - Arrêté n°2023-SG-DCPPAT-006 relatif à l'agrément de la société AGILE OFFICE pour exercer l'activité de domiciliataire d'entreprises (1 page) Page 165

UDAP /

86-2023-06-05-00006 - Dossier dp08605823X0020?? Autorisation de travaux sur immeuble situé dans un site classé pour les travaux ne relevant pas d'une autorisation du ministre chargé des sites (2 pages) Page 167

DDT 86

86-2023-06-05-00009

Arrêté n°2023/DDT/SEB/231 du 05 juin 2023
portant prescriptions spécifiques à déclaration
au titre de l'article L.214-3 du code de
l'environnement concernant l'opération
« Enlèvement d'atterrissements sur la rivière le
Clain » implantée sur la commune de VIVONNE

Arrêté n°2023/DDT/SEB/231 en date du

~ 5 JUIN 2023

Portant prescriptions spécifiques à déclaration au titre de l'article L.214-3 du code de l'environnement concernant l'opération « Enlèvement d'atterrissements sur la rivière le Clain » implantée sur la commune de VIVONNE

Le préfet de la Vienne,

Vu le code de l'environnement, notamment les articles L.214-1 à L.214-6 ;

Vu le décret n°2004-374 du 29 avril 2004 modifié relatif aux pouvoirs des préfets, à l'organisation des services de l'État dans les régions et départements ;

Vu le décret du 15 février 2022 du président de la République portant nomination de Monsieur Jean-Marie GIRIER, préfet de la Vienne ;

Vu l'arrêté du 18 mars 2022 portant approbation du Schéma Directeur d'Aménagement et de Gestion des Eaux du Bassin Loire-Bretagne ;

Vu l'arrêté du 11 mai 2021 portant approbation du Schéma d'Aménagement et de Gestion des Eaux du bassin du Clain ;

Vu l'arrêté n°2023-07-SGC du 24 avril 2023 donnant délégation de signature générale à Monsieur Christophe LEYSENNE, Directeur départemental des territoires par intérim, sur toutes les décisions et correspondances entrant dans le champ de compétences de la direction départementale des territoires et toutes mesures relatives à l'organisation et au fonctionnement des services ;

Vu la décision n°2023-DDT-13 du 25 avril 2023 donnant subdélégation de signature aux agents de la Direction Départementale des Territoires de la Vienne (DDT de la Vienne), sur toutes les décisions et correspondances entrant dans leur champ de compétences ;

Vu la demande de déclaration au titre de l'article L.214-3 du code de l'environnement déposée à la DDT de la Vienne le 8 mars 2023, présentée par monsieur ROOS Jean-François, enregistrée sous le n°0100016564 et relative à l'opération « Enlèvement d'atterrissements sur la rivière le Clain » localisée sur la commune de Vivonne ;

Vu le courrier en date du 5 mai 2023 invitant le pétitionnaire à présenter ses observations sur les prescriptions envisagées, dans un délai de 15 jours ;

Vu l'absence de remarques du pétitionnaire sur le projet d'arrêté ;

Considérant que les travaux d'enlèvement d'atterrissements sur la rivière le Clain relèvent des rubriques 3.1.2.0 et 3.1.5.0 de l'article R.214-1 du code de l'environnement et sont soumis à déclaration au titre de la loi sur l'eau ;

Considérant que les travaux d'enlèvement d'atterrissements sur la rivière le Clain sont nécessaires pour permettre la circulation d'eau sous le moulin de Bois-Coutant et en assurer la stabilité du bâti ;

Considérant que les travaux ne remettent pas en cause la gestion équilibrée de la ressource en eau, la préservation des écosystèmes et des zones humides et la conservation du libre écoulement des eaux telles que définies par l'article L.211-1 du code de l'environnement ;

Considérant l'absence d'observation apportée par le pétitionnaire sur le projet d'arrêté lors de la phase contradictoire.

ARRÊTE

TITRE 1 : OBJET DE LA DÉCLARATION

Article 1 : Bénéficiaire

Le pétitionnaire :

ROOS Jean-François
Bois Coutant – Le Moulin
86370 VIVONNE

dénommé ci-après « le bénéficiaire »,
est bénéficiaire de la déclaration définie à l'article 2 ci-dessous, sous réserve du respect des prescriptions définies par le présent arrêté.

Article 2 : Caractéristiques de l'installation

Les « activités, installations, ouvrages, travaux » portant sur l'opération « Enlèvement d'atterrissements sur la rivière le Clain » localisés sur la commune de Vivonne, présentés dans la demande de déclaration sus-visée bénéficient d'un accord au titre des dispositions applicables aux opérations soumises à déclaration au sens des articles R.214-32 à R.214-40 dudit code.

Les « activités, installations, ouvrages, travaux » consistent à :

- retirer l'envasement présent en amont du passage du cours d'eau sous le moulin (environ 20m³ de sédiments) ;
- répartir les sédiments sur la berge.

Article 3 : Rubrique de la déclaration

Les ouvrages constitutifs à ces aménagements rentrent dans la nomenclature des opérations soumises à déclaration au titre de l'article L.214-3 du code de l'environnement. Les rubriques du tableau de l'article R.214-1 du code de l'environnement concernées sont les suivantes :

Rubrique	Intitulé	Régime	Arrêté Ministériel
3.1.2.0	Installations, ouvrages, travaux ou activités conduisant à modifier le profil en long ou le profil en travers du lit mineur d'un cours d'eau, à l'exclusion de ceux visés à la rubrique 3.1.4.0, ou conduisant à la dérivation d'un cours d'eau: 1° Sur une longueur de cours d'eau supérieure ou égale à 100 m (A) 2° Sur une longueur de cours d'eau inférieure à 100 m (D)	Déclaration	Arrêté du 28/11/2007
3.1.5.0	Installations, ouvrages, travaux ou activités, dans le lit mineur d'un cours d'eau, étant de nature à détruire les frayères, les zones de croissance ou les zones d'alimentation de la faune piscicole, des crustacés et des batraciens, ou dans le lit majeur d'un cours d'eau, étant de nature à détruire les frayères de brochet : 1° Destruction de plus de 200m ² de frayères (A) 2° Dans les autres cas (D)	Déclaration	Arrêté du 30/09/2014

TITRE 2 : PRESCRIPTIONS SPÉCIFIQUES

Article 4 : Mesures de préservation de la bonne qualité des eaux

a) Limiter le départ de particules fines dans le cours d'eau

Le bénéficiaire fait prendre les précautions nécessaires pour limiter la turbidité de l'eau et éviter tout rejet de matériaux dans le cours d'eau. Les travaux seront entrepris lorsque l'atterrissement sera à sec.

b) Limiter les obstacles à l'écoulement des eaux

Le bénéficiaire n'utilise pas de batardeaux pour bloquer ou rediriger les eaux.

c) Intervention des engins de chantier

Les engins intervenant sur le chantier opèreront depuis la berge. Tout entretien, vidange ou ravitaillement de véhicule, ainsi que le stockage d'hydrocarbures sont interdits dans le lit mineur du cours d'eau.

Les opérations de stockage, nettoyage, entretien, vidange et ravitaillement des engins de chantier ou camions sont aménagés de façon à interdire tout rejet d'effluents polluants au milieu naturel. Si elles ne le sont pas, les aires de stockage et d'entretien sont imperméabilisées et des fossés étanches de récupération des eaux pluviales ou de lavage sont créés. Les opérations de vidange des engins de chantier ou camions se font sur les aires d'entretien, l'emploi d'un camion atelier muni d'un dispositif de récupération des huiles usagées par aspiration est autorisé. En tous cas, les produits de vidange sont recueillis et évacués en fûts fermés vers un centre de traitement agréé.

d) Traiter le devenir des sédiments et l'assainissement du chantier

Tous les sédiments sont régalez en dehors de toute zone humide. Le bénéficiaire fait recueillir l'autorisation préalable du gestionnaire du réseau public d'assainissement avant tout rejet des eaux souillées issues du chantier dans ledit réseau. À défaut, elles doivent être acheminées vers des lieux de traitement agréés.

e) Réduire le risque de pollution

Des kits anti-pollution sont disponibles sur le chantier. En cas :

- de pollution aux hydrocarbures du milieu aquatique, un barrage flottant est mis en place pour contenir la pollution et un pompage de la zone contaminée est réalisé ;
- d'écoulement de ces produits sur le sol (lors de leur stockage, en cas de fuite des engins, ou en cas de déversement accidentel), des mesures visant à **bloquer la pollution** et à récupérer au mieux et au plus vite les produits déversés sont immédiatement mises en œuvre (produits absorbants, etc.).

Article 5 : Mesures préventives aux impacts faune et flore du projet

Afin de ne pas porter atteinte aux espèces animales utilisant potentiellement l'emprise du projet pour leur phase de reproduction, les travaux auront lieu en octobre.

Pour s'assurer de l'absence du Lys martagon (*Lilium martagon* - espèce protégée) sur site, un contrôle devra être effectué lors de sa période de floraison, préférentiellement en juin et un compte rendu d'expertise (comprenant des photos et plans) devra être adressé à la DDT de la Vienne.

Article 6 : Mesures préventives à la propagation des espèces indésirables

Les individus des espèces animales ou végétales susceptibles de provoquer des déséquilibres biologiques sont détruits sur place (pour les espèces animales) ou envoyés vers des centres de traitement agréés (pour les espèces végétales : jussie, renouée du Japon et ambroisie).

Article 7 : Mesures préventives des incidents ou accidents

a) Accès au chantier

Le chantier correspond aux zones de travaux et aires de stockage ou d'entretien. Si le chantier se fait le long d'une voie publique, un dispositif empêchant l'accès au chantier par le public est installé. Son entretien est à la charge du bénéficiaire.

b) Signalétique pour les usagers de l'eau

Le bénéficiaire prend les dispositions nécessaires pour mettre en place une signalétique adaptée préventive à tout incident ou accident sur les différents usagers du cours d'eau « le Clain » (pratique de la pêche, etc). Le bénéficiaire reste seul responsable des dommages causés par son propre fait.

c) Risque de crue

Le bénéficiaire en collaboration avec la ou les entreprise(s) sont en relation avec le Service des Risques Naturels et Hydrauliques de la DREAL Nouvelle Aquitaine afin d'élaborer un plan de gestion en cas de crue. En cas de prévision de crue en vigilance « jaune » sur la carte de vigilance crues consultable sur le site internet www.vigicrues.gouv.fr, au niveau de la station hydrométrique de Voulon Petit Allier (Pont de Bisset, code station L.220161002). Le chantier devra être suspendu jusqu'au retour à la normale (vigilance « verte ») et en fonction des prévisions météorologiques. Il est alors obligatoire d'évacuer du site tous les matériels et matériaux susceptibles d'être emportés par le cours d'eau.

TITRE 3 : DISPOSITIONS GÉNÉRALES

Article 8 : Modalités d'information préalable

Le bénéficiaire informe le service Eau et Biodiversité de la DDT de la Vienne, du démarrage des travaux et de la date de mise en service de l'installation, dans un délai d'au moins 8 jours précédant chaque opération faisant l'objet du présent arrêté.

Article 9 : Déclaration des incidents ou accidents

Dès qu'il en a connaissance, le bénéficiaire est tenu de déclarer au préfet les accidents ou incidents intéressant les installations, ouvrages, travaux ou activités faisant l'objet du présent arrêté, qui sont de nature à porter atteinte aux intérêts mentionnés à l'article L.211-1 du code de l'environnement.

Le bénéficiaire demeure responsable des accidents ou dommages qui seraient la conséquence de l'utilisation de l'ouvrage ou de l'installation, de la réalisation des travaux ou de l'aménagement. À ce titre et sans préjudice des mesures que pourra prescrire l'autorité administrative, le bénéficiaire devra prendre ou faire prendre les dispositions nécessaires pour mettre fin aux causes de l'incident ou accident, pour évaluer ses conséquences et y remédier.

Le Préfet peut prescrire les mesures à prendre pour mettre fin au dommage constaté et en circonscrire la gravité, notamment les analyses à effectuer.

Le bénéficiaire informe le service Eau et Biodiversité de la DDT de la clôture de l'incident ou accident avec les mesures correctives éventuellement nécessaires pour éviter son renouvellement.

Article 10 : Conformité des « activités, installations, ouvrages, travaux »

Les « activités, installations, ouvrages, travaux » accordés au titre des opérations soumises à déclaration au titre de l'article L.214-3 du code de l'environnement, sont situés, installés et exploités conformément aux plans et contenu du dossier, par le bénéficiaire, sans préjudice des dispositions de la présente autorisation, des arrêtés complémentaires et des réglementations en vigueur.

Article 11 : Modification de l'installation ou des prescriptions

En application de l'article R.214-40 du code de l'environnement, toute modification apportée par le bénéficiaire aux ouvrages, à l'installation ou à son mode d'utilisation, à la réalisation des travaux ou à l'aménagement en résultant, à l'exercice des activités ou à leur voisinage, et de nature à entraîner un changement notable des ouvrages et équipements est portée, avant sa réalisation, à la connaissance du service Eau et Biodiversité avec tous les éléments d'appréciation.

Le bénéficiaire peut obtenir la modification de certaines prescriptions du présent arrêté en en faisant la demande préalable au préfet qui statue alors par arrêté. Le silence gardé par l'administration pendant plus de trois mois vaut rejet de la demande.

Conformément aux articles L.214-3 et R.214-39 du code de l'environnement, l'autorité administrative peut à tout moment, si le respect des intérêts mentionnés à l'article L.211-1 n'est pas assuré ou en cas de modification de la nomenclature de l'article R.214-1, imposer par arrêté toutes prescriptions particulières nécessaires.

Article 12 : Durée de la déclaration

En application de l'article R.214-40-3 du code de l'environnement, la mise en service de l'installation, la construction des ouvrages, l'exécution des travaux, et l'exercice de l'activité objets de l'autorisation, doivent intervenir dans un délai de 3 ans à compter de la date du présent arrêté. À défaut, l'autorisation est caduque.

En cas de demande justifiée de prorogation de délai, celle-ci est adressée au service Eau et Biodiversité de la DDT de la Vienne au plus tard deux mois avant l'échéance ci-dessus.

Article 13 : Remise en état des lieux

Les sites des travaux (chemins, les clôtures et les terrains endommagés) font l'objet d'une **remise en état au plus tard le 15 octobre suivant la fin des travaux**. Si la repousse spontanée de la flore locale n'est pas possible, les laissés à nu sont végétalisés (engazonnement ou plantation d'essences locales) .

Si à l'échéance de la présente autorisation, dans le cas où le bénéficiaire n'a pas réalisé les travaux, objet de la présente autorisation et si le bénéficiaire décide de ne pas en demander le renouvellement, le préfet peut faire établir un projet de remise en état des lieux total ou partiel accompagné des éléments de nature à justifier celui-ci.

Article 14 : Accès aux installation et exercice des missions de police de l'eau

Les agents mentionnés à l'article L.216-3 du code de l'environnement et notamment ceux en charge de la police de l'eau et des milieux aquatiques ont libre accès aux activités, installations, ouvrages ou travaux relevant du présent arrêté dans les conditions fixées par les articles L.170-1 à L.174-2 du code de l'environnement. Ils peuvent demander communication de toute pièce utile au contrôle de la bonne exécution du présent arrêté ou dans le cadre d'une recherche d'infraction.

Article 15 : Droit des Tiers

Les droits des tiers sont et demeurent expressément réservés.

Article 16 : Autres réglementations

Le présent arrêté ne dispense pas le pétitionnaire de faire les déclarations ou obtenir les autorisations requises par d'autres réglementations.

TITRE 4 : DISPOSITIONS D'INFORMATIONS, DE RECOURS ET D'EXÉCUTION

Article 17 : Publication et information des tiers

Conformément à l'article R.214-37 du code de l'environnement, une copie de cet arrêté est transmise à la mairie de la commune de Vivonne, pour affichage pendant une durée minimale d'un mois. Un procès verbal municipal de l'accomplissement de cette formalité est dressé et envoyé à la DDT de la Vienne, service Eau et Biodiversité, 20 rue de la Providence BP 80 523 – 86 020 POITIERS Cedex.

Le présent arrêté est publié au recueil des actes administratifs et mis à la disposition du public sur le site internet des services de l'État dans la Vienne pendant une durée d'au moins 6 mois.

Article 18 : Voies et délais de recours

Le présent arrêté est susceptible de recours devant le tribunal administratif de Poitiers ou sur <https://www.telerecours.fr> en application de l'article R.514-3-1 du code de l'environnement :

- par le bénéficiaire dans un délai de deux mois à compter de sa notification ;
- par les tiers dans un délai de quatre mois à compter de la publication au recueil des actes administratifs ou de l'affichage en mairie.

Cette décision peut également faire l'objet d'un recours gracieux ou hiérarchique dans un délai de deux mois. Ce recours administratif prolonge de deux mois les délais mentionnés ci-dessus.

Le silence gardé par l'Administration pendant plus de deux mois sur la demande de recours gracieux emporte décision implicite de rejet de cette demande conformément à l'article R.421-2 du code de justice administrative.

Article 19 : Exécution

La secrétaire générale de la préfecture de la Vienne, le maire de la commune de Vivonne, le directeur départemental des territoires de la Vienne, le chef du service départemental de l'office français de la biodiversité de la Vienne et le général commandant du groupement de gendarmerie départemental de la Vienne sont chargés, chacun en ce qui les concerne, de l'exécution du présent arrêté.

A Poitiers,
Pour le Préfet et par délégation,
Pour le Directeur départemental,

La responsable de l'unité
Milieux aquatiques et Biodiversité


Mathilde BLANCHON

DDT 86

86-2023-06-07-00001

Arrêté n°2023-DDT-SPRAT-ER-246 en date du 7
juin 2023

portant retrait d autorisation d enseigner n° A
02 086 0037 0, à titre onéreux, la conduite des
véhicules à moteur et la sécurité routière.



Arrêté n°2023-DDT-SPRAT-ER-246 en date du 7 juin 2023

portant retrait d'autorisation d'enseigner n° A 02 086 0037 0, à titre onéreux, la conduite des véhicules à moteur et la sécurité routière.

Le préfet de la Vienne,

Vu le code de la route, notamment ses articles L.212-1 à L.212-5, R.212-1 à R.212-6 ;

Vu l'arrêté du 8 janvier 2001 relatif à l'autorisation d'enseigner, à titre onéreux, de la conduite des véhicules à moteur et la sécurité routière ;

Vu l'arrêté préfectoral n°2023-07-SGC en date du 24 avril 2023 donnant délégation de signature générale à Monsieur Christophe LEYSSENNE, Directeur départemental des territoires de la Vienne par intérim ;

Vu la décision n°2023-DDT-13 en date du 25 avril 2023 du Directeur départemental des territoires de la Vienne par intérim donnant délégation de signature aux agents de la Direction Départementale des Territoires de la Vienne ;

Vu l'autorisation d'enseigner n° A 02 086 0037 0 délivrée à Monsieur Yves CLERC ;

Considérant le non renouvellement de l'autorisation d'enseigner ;

Sur proposition du Directeur Départemental des Territoires ;

- ARRÊTE -

Article 1 : L'autorisation d'enseigner, à titre onéreux, la conduite des véhicules à moteur et la sécurité routière portant le n° A 02 086 0037 0 délivrée à Monsieur Yves CLERC est retirée le 31 mai 2023.

Article 2 : La présente décision sera enregistrée dans le registre national de l'enseignement de la conduite des véhicules à moteur et de la sécurité routière créée par l'arrêté du 8 janvier 2001 précité.

Conformément à la loi n°78-17 du 6 janvier 1978 relative à l'informatique, aux fichiers et aux libertés, toute personne peut obtenir communication et, le cas échéant, rectification ou suppression des informations la concernant en s'adressant au service *DDT-SPRAT-ER*.

Article 3 : Le Directeur Départemental des Territoires de la Vienne par intérim est chargé de l'exécution du présent arrêté dont mention sera insérée au recueil des actes administratifs.

Pour le Préfet et par délégation,
Pour le Directeur Départemental des Territoires par intérim,
Par subdélégation,
La Responsable de l'unité Education Routière

Cindy LEBAS

Si vous estimez devoir contester la présente décision, vous pouvez former :

– un recours gracieux auprès de mes services

– un recours hiérarchique auprès du ministère chargé de la sécurité routière – délégation à la sécurité et à la circulation routière

– un recours contentieux devant le tribunal administratif du lieu de votre résidence dans un délai de deux mois à compter de la date de réception du présent courrier.

Les recours administratifs doivent être présentés dans ce même délai de deux mois si vous souhaitez conserver la possibilité de saisir ultérieurement le juge administratif.

Ces voies de recours n'ont pas d'effet suspensif.

DDT 86

86-2023-06-07-00002

Arrêté n°2023-DDT-SPRAT-ER-252 en date du 7
juin 2023

portant renouvellement d agrément pour
l exploitation d un établissement
d enseignement à titre onéreux de la conduite
des véhicules à moteur et de la sécurité routière
dénommé : JAAC AUTO-ECOLE sise 25, rue de la
Butte à Beaumont.



Arrêté n°2023-DDT-SPRAT-ER-252 en date du 7 juin 2023

portant renouvellement d'agrément pour l'exploitation d'un établissement d'enseignement à titre onéreux de la conduite des véhicules à moteur et de la sécurité routière dénommé : JAAC AUTO-ECOLE sise 25, rue de la Butte à Beaumont.

Le préfet de la Vienne,

Vu le code de la route notamment ses articles R.212-1 et R-213-2 ;

Vu l'arrêté du 8 janvier 2001 modifié relatif à l'exploitation des établissements d'enseignement, à titre onéreux, de la conduite des véhicules à moteur et de la sécurité routière ;

Vu l'arrêté du 14 octobre 2016 modifiant l'arrêté du 8 janvier 2001 modifié relatif à l'exploitation des établissements d'enseignement, à titre onéreux, de la conduite des véhicules à moteur et de la sécurité routière ;

Vu l'arrêté du 8 janvier 2001 créant un registre national de l'enseignement de la conduite des véhicules à moteur et de la sécurité routière ;

Vu l'arrêté du 18 décembre 2002 fixant les conditions de ré-actualisation des connaissances des exploitants des établissements d'enseignement, à titre onéreux, de la conduite des véhicules à moteur et de la sécurité routière ;

Vu l'arrêté du 24 novembre 2017 modifiant l'arrêté 18 décembre 2002 fixant les conditions de ré-actualisation des connaissances des exploitants des établissements d'enseignement de la conduite, à titre onéreux, des véhicules à moteur et de la sécurité routière ;

Vu l'arrêté n°2018-DDT-SPRAT-ER-464 en date du 7 septembre 2018 portant création d'agrément d'un établissement d'enseignement à titre onéreux de la conduite des véhicules terrestres à moteur dénommé : JAAC AUTO-ECOLE, 25 rue de la Butte à Beaumont ;

Vu l'arrêté préfectoral n°2023-07-SGC en date du 24 avril 2023 donnant délégation de signature générale à Monsieur Christophe LEYSSENNE, Directeur départemental des territoires de la Vienne par intérim ;

Vu la décision n°2023-DDT-13 en date du 25 avril 2023 du Directeur départemental des territoires de la Vienne par intérim donnant délégation de signature aux agents de la Direction Départementale des Territoires de la Vienne ;

Vu la demande présentée par M. Joachim CLINQUART en date du 10 mai 2023 sollicitant le renouvellement de son agrément pour l'exploitation d'un établissement d'enseignement à titre onéreux de la conduite des véhicules à moteur et de la sécurité routière dénommé JAAC AUTO-ECOLE sise 25 rue de la Butte à Beaumont ;

Considérant que la demande remplit les conditions réglementaires ;

Sur proposition du Directeur Départemental des Territoires par intérim ;

ARRÊTE

ARTICLE 1 - M. Joachim CLINQUART est autorisé à exploiter, pendant une durée de 5 ans, l'établissement d'enseignement, à titre onéreux, de la conduite des véhicules à moteur et de la sécurité routière, dénommé **JAAC AUTO-ECOLE sise à Beaumont**.

— raison sociale : **JAAC AUTO-ECOLE**
— adresse : **25 rue de la Butte – 86490 Beaumont**
— n° d'agrément : **E 18 086 0004 0**

ARTICLE 2 - Cet agrément est délivré pour une durée de cinq ans à compter du 7 juin 2023. Sur demande de l'exploitant présentée deux mois avant la date d'expiration de la validité de son agrément, celui-ci sera renouvelé si les conditions requises sont remplies.

ARTICLE 3 - L'établissement est habilité au vu des autorisations fournies, à dispenser les formations aux catégories de permis de conduire suivantes : **B (AAC – CS)**.

ARTICLE 4 - Le présent agrément n'est valable que pour l'exploitation d'un établissement, à titre personnel par son titulaire, sous réserve de l'application des prescriptions des arrêtés ministériels du 8 janvier 2001 modifié et du 18 décembre 2002.

ARTICLE 5 - L'exploitant est tenu d'informer deux mois avant toute modification, les services de l'État dès lors qu'intervient : un changement d'adresse du local, un changement de statut, une cessation d'activité, une transformation du local, une extension de formation.

ARTICLE 6 - L'agrément peut être à tout moment suspendu ou retiré selon les conditions fixées par les articles 12 à 14 de l'arrêté ministériel du 8 janvier susvisé.

ARTICLE 7 - Le présent agrément et toute décision affectant sa validité seront enregistrés dans le registre national de l'enseignement de la conduite des véhicules à moteur et de la sécurité routière créé par l'arrêté du 8 janvier 2001 précité.

Conformément à la loi n°78-17 du 6 janvier 1978 relative à l'informatique, aux fichiers et aux libertés, toute personne peut obtenir communication et, le cas échéant, rectification ou suppression des informations la concernant, en s'adressant au service : DDT -SPRAT-ER.

ARTICLE 8 - Le Directeur départemental des territoires de la Vienne par intérim est chargé de l'exécution du présent arrêté dont un exemplaire sera adressé à l'intéressé et sera publié au recueil des actes administratifs de la préfecture de la Vienne.

Pour le Préfet et par délégation,
Pour le Directeur Départemental des Territoires par intérim,
Par subdélégation,
La Responsable de l'unité Éducation Routière


Cindy LEBAS

DDT 86

86-2023-06-07-00003

Arrêté n°2023-DDT-SPRAT-ER-254 en date du 7
juin 2023

portant modification d'agrément d'un
établissement chargé d'organiser les stages de
sensibilisation à la sécurité routière dans le
département de la Vienne au nom de : FRANCE
STAGE PERMIS.



Arrêté n°2023-DDT-SPRAT-ER-254 en date du 7 juin 2023

portant modification d'agrément d'un établissement chargé d'organiser les stages de sensibilisation à la sécurité routière dans le département de la Vienne au nom de :
FRANCE STAGE PERMIS.

Le préfet de la Vienne,

Vu le code de la Route, notamment ses articles L.212-1 à L.212-5, L.213-1 à L.213-7, L.223-6, R.212-1 à R.213-6 et R.223-5 à R.223-8 ;

Vu la loi n°2003-495 du 12 juin 2003 renforçant la lutte contre la violence routière ;

Vu le décret n°2000-1038 du 24 octobre 2000 relatif à l'obligation de suivre une formation spécifique pour certains conducteurs auteurs d'une infraction ayant donné lieu à une perte de points égale ou supérieure au tiers du nombre de points initial et modifiant le code de la route ;

Vu le décret n°2003-642 du 11 juillet 2003 portant application de certaines dispositions de la loi n°2003-495 du 12 juin 2003 renforçant la lutte contre la violence routière et modifiant notamment le code pénal, le code de procédure pénale et le code de la route ;

Vu le décret n°2009-1678 du 29 décembre 2009 modifié relatif à l'enseignement de la conduite et à l'animation de stages de sensibilisation à la sécurité routière ;

Vu le décret n°2015-1537 du 25 novembre 2015 portant diverses dispositions relatives à la formation à la conduite et à la sécurité routière ;

Vu l'arrêté du 26 juin 2012 fixant les conditions d'exploitation des établissements chargés d'organiser les stages de sensibilisation à la sécurité routière ;

Vu l'arrêté du 12 juillet 2017 modifiant l'arrêté du 26 juin 2012 modifié fixant les conditions d'exploitation des établissements chargés d'organiser les stages de sensibilisation à la sécurité routière ;

Vu l'arrêté du 30 juin 2022 modifiant l'arrêté du 26 juin 2012 fixant les conditions d'exploitation des établissements chargés d'organiser les stages de sensibilisation à la sécurité routière ;

Vu l'arrêté n°2018-DDT-SPRAT-695 en date du 20 novembre 2018 portant création d'agrément d'un établissement chargé d'organiser les stages de sensibilisation à la sécurité routière dans le département de la Vienne au nom de : FRANCE STAGE PERMIS ;

Vu l'arrêté préfectoral n°2023-07-SGC en date du 24 avril 2023 donnant délégation de signature générale à Monsieur Christophe LEYSSENNE, Directeur départemental des territoires de la Vienne par intérim ;

Vu la décision n°2023-DDT-13 en date du 25 avril 2023 du Directeur départemental des territoires de la Vienne par intérim donnant délégation de signature aux agents de la Direction Départementale des Territoires de la Vienne ;

Considérant la demande en date du 30 mai 2023 présentée par M. Hugo SPORTICH, nous informant de la désignation d'un représentant supplémentaire pour l'encadrement technique et administratif des stages de sensibilisation à la sécurité routière organisés dans le département de la Vienne ;

Considérant que la demande remplit les conditions réglementaires ;

Sur la proposition du Directeur départemental des territoires par intérim ;

-ARRÊTE-

Article 1 : L'article 4 de l'arrêté n°2018-DDT-SPRAT-695 en date du 20 novembre 2018 est modifié ainsi qu'il suit : « **M. Hugo SPORTICH**, exploitant de l'établissement FRANCE STAGE PERMIS, désigne comme représentants pour l'encadrement technique et administratif des stages :

– Mme Magalie FILLOUX ».

Le reste sans changement.

Article 2 : Le présent agrément et toute décision affectant sa validité seront enregistrés dans le registre national de l'enseignement de la conduite des véhicules à moteur et de la sécurité routière créée par l'arrêté du 8 janvier 2001 précité.

Conformément à la loi n°78-17 du 6 janvier 1978 relative à l'informatique, aux fichiers et aux libertés, toute personne peut obtenir communication et, le cas échéant, rectification ou suppression des informations le concernant, en s'adressant au SPRAT (Service Prévention des Risques et Animation Territoriale) – Unité éducation routière.

Article 3 : Le Directeur départemental des territoires de la Vienne par intérim est chargé de l'exécution du présent arrêté dont un exemplaire sera adressé à l'intéressé et qui sera publié au recueil des actes administratifs de la préfecture de la Vienne.

Pour le Préfet et par délégation,
Pour le Directeur Départemental des Territoires par intérim,
Par subdélégation,
La Responsable de l'unité Education Routière


Cindy LEBAS

Si vous estimez devoir contester la présente décision, vous pouvez former :

- un recours gracieux auprès de mes services
- un recours hiérarchique auprès du ministère chargé de la sécurité routière – délégation à la sécurité et à la circulation routière
- un recours contentieux devant le tribunal administratif du lieu de votre résidence dans un délai de deux mois à compter de la date de réception du présent courrier.

Les recours administratifs doivent être présentés dans ce même délai de deux mois si vous souhaitez conserver la possibilité de saisir ultérieurement le juge administratif.

Ces voies de recours n'ont pas d'effet suspensif.

DDT 86

86-2023-05-22-00013

Arrêté inter-Départemental délimitant des zones d'alerte et définissant les mesures de limitation ou de suspension provisoire des usages de l'eau dans le bassin versant du Marais Poitevin situé en régions Nouvelle-Aquitaine et Pays de la Loire pour faire face à une menace ou aux conséquences d'une sécheresse ou à un risque de pénurie.

ARRÊTÉ INTER-DEPARTEMENTAL

délimitant des zones d'alerte et définissant les mesures de limitation ou de suspension provisoire des usages de l'eau dans le bassin versant du Marais Poitevin situé en régions Nouvelle-Aquitaine et Pays de la Loire pour faire face à une menace ou aux conséquences d'une sécheresse ou à un risque de pénurie

La préfète des Deux-Sèvres
Chevalier de l'ordre national du Mérite

Le préfet de la Charente-Maritime
Chevalier de la Légion d'honneur
Officier de l'ordre national du Mérite

Le préfet de la Vienne

Le préfet de la Vendée
Chevalier de la Légion d'honneur
Chevalier de l'ordre national du Mérite

Vu le Code de l'Environnement ;

Vu le Code Civil et notamment les articles 640 à 645 ;

Vu le Code Général des Collectivités Territoriales et notamment les articles L. 2212-1 et L. 2212-2, L. 2213-29 et L. 2215-1 ;

Vu les décrets n°62-14448 du 24 novembre 1962 et 87-154 du 27 février 1987 relatif à la coordination interministérielle et à l'organisation de l'administration dans le domaine de l'eau ;

Vu le décret n°2004-374 du 29 avril 2004 relatif aux pouvoirs des préfets, à l'organisation et à l'action des services de l'État dans les régions et départements ;

Vu le décret n°2005-636 du 30 mai 2005 relatif à l'organisation de l'administration dans le domaine de l'eau et aux missions du préfet coordonnateur de bassin ;

Vu le décret n°2008-652 du 2 juillet 2008 relatif à la déclaration des dispositifs de prélèvement, puits ou forages réalisés à des fins d'usage domestique de l'eau et à leur contrôle ainsi qu'à celui des installations privées de distribution d'eau potable ;

Vu le décret n°2011-912 du 29 juillet 2011 relatif à la création de l'établissement public pour la gestion de l'eau et de la biodiversité du Marais poitevin dénommé « Établissement Public du Marais Poitevin » (EPMP) ;

Vu le décret n°2021-795 du 23 juin 2021 relatif à la gestion quantitative de la ressource en eau et à la gestion des situations de crise liées à la sécheresse ;

Vu l'arrêté préfectoral d'orientations de bassin de Loire-Bretagne du 28 janvier 2022 ;

Vu l'arrêté du 11 septembre 2003 portant application du décret n° 96-102 du 2 février 1996 fixant les prescriptions générales applicables aux prélèvements soumis à autorisation et à déclaration en application des articles L. 214-1 à L. 214-6 du code de l'environnement ;

Vu l'arrêté du 12 octobre 2012 relatif à la définition du périmètre de l'Établissement Public du Marais Poitevin ;

Vu le Schéma Directeur d'Aménagement et de Gestion des Eaux (SDAGE) du bassin Loire-Bretagne en vigueur ;

Vu l'arrêté préfectoral n° 00-DRCLE/4-383 du 27 juillet 2000 relatif au soutien d'étiage et à l'irrigation agricole de certains cours d'eau en Vendée ;

Vu l'arrêté préfectoral n° 11-DDTM-279 du 4 mars 2011 approuvant le SAGE du bassin versant du Lay ;

Vu l'arrêté inter-préfectoral n° 11-DDTM-348 du 18 avril 2011 approuvant le SAGE du bassin versant de la rivière Vendée ;

Vu l'arrêté inter-préfectoral du 29 avril 2011 approuvant le SAGE du bassin versant de la Sèvre niortaise et du Marais poitevin ;

Vu l'arrêté inter-départemental du 16 février 2017 valant règlement d'eau des ouvrages structurants du marais mouillé de la Sèvre niortaise, du Mignon et des Autizes ;

Vu l'instruction du 27 juillet 2021 relative à la gestion des situations de crise liées à la sécheresse hydrologique ;

Vu le guide national de mise en œuvre des mesures de restriction des usages de l'eau en période de sécheresse de juin 2021 ;

Vu la consultation du public par voie électronique qui s'est déroulée du 10 au 30 mars 2023 ;

Considérant que des dispositions de limitation des usages de l'eau sont susceptibles d'être rendues nécessaires pour la préservation de la santé, de la salubrité publique, de l'alimentation en eau potable de la population, des écosystèmes aquatiques et pour la protection des ressources en eau.

Considérant qu'une connaissance permanente des niveaux de certaines nappes et des débits de certains cours d'eau est rendue possible par le suivi piézométrique de l'Observatoire Régional de l'Environnement et du Conseil Départemental de Vendée, les suivis hydrométriques du Service de Prévision des Crues Vienne-Charente-Atlantique de la DREAL Nouvelle Aquitaine, le suivi du réseau de l'observatoire national de suivi des étiages (ONDE) par l'Office français de la biodiversité et le suivi hydrométrique de la DREAL Pays de la Loire. Ces données sont disponibles sur le Système d'Information sur l'Eau du Marais Poitevin (SIEMP) : <http://siemp.epmp-marais-poitevin.fr> ;

Considérant qu'une connaissance des niveaux de certains cours d'eau est rendue possible dans le sous-bassin versant de la Sèvre Niortaise amont (MP1), grâce aux observations de l'Office français de la biodiversité, de la Fédération départementale pour la pêche et la protection des milieux aquatiques des Deux-Sèvres et de la Direction départementale des territoires des Deux-Sèvres ;

Considérant la nécessité d'une action préventive sur les atteintes à l'environnement conformément à l'article L.110-1 paragraphe II du Code de l'Environnement ;

Considérant la nécessité d'harmoniser les dispositions réglementaires mises en œuvre pour assurer une gestion équilibrée de la ressource en eau et faire face à une menace ou aux conséquences d'une sécheresse ou d'un risque de pénurie d'eau ;

Considérant que le territoire du bassin versant du Marais Poitevin en Charente-Maritime, Deux-Sèvres, Vendée et Vienne est défini par les limites géographiques des Schémas d'Aménagement et de Gestion des Eaux du Lay, de la Vendée et de la Sèvre Niortaise - Marais Poitevin ;

Considérant la désignation de l'Établissement Public du Marais Poitevin comme Organisme Unique de Gestion Collective (OUGC) par l'article 158 de la loi n° 2010-788 du 12 juillet 2010 ;

Sur proposition des secrétaires généraux des Deux-Sèvres, de la Vienne, de la Charente-maritime et de la Vendée ;

ARRESENT :

Article 1 : Objet et période d'application

Le présent arrêté cadre a pour objet d'anticiper les mesures de gestion à mettre en œuvre lors des situations de pénurie ou de sécheresse afin de préserver la ressource en eau sur le bassin versant d'alimentation du Marais Poitevin situé sur les départements de Charente-Maritime, Deux-Sèvres, Vendée et Vienne.

Il définit des mesures de gestion graduelles permettant de préserver in-fine les usages prioritaires et les besoins des milieux.

Pour cela, il :

- délimite les zones d'alerte relatives aux ressources superficielles, souterraines et destinées à l'alimentation en eau potable dans lesquelles peuvent s'appliquer des mesures de limitation ou d'interdiction temporaire des usages de l'eau en cas de sécheresse ou de pénurie de la ressource en eau ;
- fixe pour chacune de ces zones d'alerte, les seuils de référence (vigilance, alerte, alerte renforcée, crise), à partir desquels des mesures de limitation ou d'interdiction temporaire des prélèvements s'appliquent ;
- précise les mesures de gestion applicables aux différents usages de l'eau lorsque les seuils de référence sont franchis ou que les observations issues du réseau ONDE le justifient ;

- définit, pour le département de la Vendée, des mesures de restriction spécifiques pour le remplissage des plans d'eau à vocation cynégétique ;
- comprend toute mesure en faveur de la protection des milieux et de la ressource.

Sur la base des conditions développées ci-après, le Préfet prend les arrêtés de restrictions temporaires des usages de l'eau qui s'imposent en application des dispositions du présent arrêté.

Le présent arrêté-cadre s'applique du 1^{er} avril au 31 octobre.

Si la situation l'exige, les préfets peuvent prendre des limitations des usages de l'eau en dehors de cette période.

Lors des Comités Ressource en Eau destinés à présenter le bilan de la saison d'étiage, la nécessité de faire évoluer l'arrêté cadre sera évaluée.

Article 2 : Domaine d'application et définitions

Les dispositions du présent arrêté concernent l'ensemble des usages de l'eau à l'exception de ceux définis comme prioritaires à l'article 3 réalisés sur le bassin versant du Marais poitevin.

L'arrêté cadre s'applique quelle que soit l'origine de la ressource utilisée (eaux superficielles, eaux souterraines, nappes d'accompagnement (*), plan d'eau connecté, réseau public d'alimentation en eau potable). Les mesures de limitation ne s'appliquent pas si la ressource est déconnectée du milieu naturel à l'étiage (1^{er} avril au 31 octobre) . Il revient aux usagers de démontrer la déconnexion éventuelle de leurs installations régulières de prélèvement (*forages, retenues...*) *vis-à-vis des milieux aquatiques et de la nappe d'accompagnement.*

(*): *La nappe d'accompagnement d'un cours d'eau est la nappe contribuant à son alimentation.*

Les dispositions du présent arrêté ne concernent pas :

- l'utilisation des eaux stockées dans les retenues d'eau (plans d'eau, lagune, mares, réserves) étanches, déconnectées du milieu naturel (rivières, canaux, nappes) remplies entre le 1^{er} novembre et le 31 mars. Les exploitants de ces retenues doivent être en mesure de justifier que durant la période d'étiage (1^{er} avril au 31 octobre), le cumul des prélèvements effectués à partir d'une de ces retenues n'excède pas la capacité théorique de la retenue concernée.
- l'utilisation des eaux pluviales collectées à partir de surfaces imperméabilisées et stockées dans des aménagements régulièrement autorisés (ex : récupération des eaux de toitures stockées dans des cuves).
- l'utilisation des eaux usées traitées d'origine urbaine ou industrielle satisfaisant aux obligations réglementaires.

Des mesures de restrictions peuvent être prises par arrêté préfectoral pour toutes les catégories de prélèvements, si l'évolution des conditions hydrologiques l'exige.

En effet, en dehors des mesures planifiées et en cas de situation exceptionnelle, chaque

Préfet peut prendre toutes mesures, non définies au présent arrêté, de limitation des usages agricoles, domestiques ou industriels, nécessaires à la préservation de la ressource en eau et des milieux aquatiques conformément à l'article R211-66 du Code de l'Environnement.

Le préfet peut notamment limiter ou interdire les prélèvements d'eau publics ou privés, effectués directement dans le milieu naturel ou provenant d'un réseau public d'alimentation en eau potable, destinés aux usages domestiques et secondaires, définis par l'article 3 du présent arrêté.

Article 3 : Définition des usages

On entend par usages prioritaires :

- les prélèvements et transferts d'eaux brutes pour la production d'eau potable ;
- la santé et la salubrité publique ;
- la sécurité civile ;
- l'abreuvement des animaux ;
- les besoins des milieux naturels.

Toutes les mesures doivent être prises afin de préserver ces usages prioritaires.

Les usages non prioritaires se répartissent en quatre catégories :

- les usages des particuliers : usagers « P » ;
- les usages des entreprises : usagers « E » ;
- les usages des collectivités : usagers « C » ;
- les usages des exploitants agricoles : usagers « A ».

Article 4 : Définition des niveaux de gestion

Quatre niveaux de gestion comportant des mesures progressives sont mis en œuvre en fonction de l'importance de la sécheresse.

La situation s'apprécie en fonction des valeurs seuils (débits du cours d'eau, niveaux des nappes, niveaux de marais) précisées dans le présent arrêté et, en complément des constats effectués sur le terrain notamment à partir du réseau d'Observations National Des Étiages (ONDE).

- Niveau 1 : situation de vigilance :

Il sert de référence pour déclencher des mesures de communication et de sensibilisation des collectivités, du grand public et des professionnels, dès que la tendance hydrologique laisse pressentir un risque de crise à court ou moyen terme et que la situation est susceptible de s'aggraver en l'absence de pluies significatives dans les semaines ou mois à venir. La situation ne conduit pas à une concurrence entre usages, le fonctionnement

biologique des milieux aquatiques étant satisfait (tout comme pour les cours d'eau qui sont naturellement en assec en cette période).

- Niveau 2 : situation d'alerte :

Ce niveau signifie que la coexistence de tous les usages et le bon fonctionnement des milieux n'est plus assurée. Lorsque les conditions de déclenchement sont constatées, les premières mesures de restrictions effectives des usages de l'eau sont mises en place.

- Niveau 3 : situation d'alerte renforcée :

Ce niveau est une aggravation du niveau d'alerte. Tous les prélèvements ne peuvent plus être simultanément satisfaits. Cette situation permet une limitation progressive des prélèvements et le renforcement substantiel des mesures de restriction des usages si nécessaire, afin de ne pas atteindre le niveau de crise.

- Niveau 4 : situation de crise :

Il est motivé par la nécessité de réserver les capacités de la ressource pour l'alimentation en eau potable des populations, pour les usages en lien avec la santé, la salubrité publique, la sécurité civile, la sécurité des installations industrielles, l'abreuvement des animaux et de préserver les fonctions biologiques des cours d'eau. L'atteinte de ce niveau doit en conséquence impérativement être évitée par toute mesure préalable, l'arrêt des usages non prioritaires s'impose sauf en ce qui concerne des cas d'adaptations dûment justifiées.

Article 5 : Définition des mesures applicables en fonction des niveaux de restriction

Les mesures de restrictions ou interdictions définies en fonction des niveaux de gestion sont précisées dans le tableau ci-après. Elles s'appliquent aux usages non prioritaires définis à l'article 3 dans la ressource concernée : eaux superficielles ou eaux souterraines ou réseau public d'eau potable.

Légende des usages : P= Particulier, E= Entreprise, C= Collectivité, A= Exploitant agricole

Usages	Vigilance	Alerte	Alerte renforcée	Crise	P	E	C	A
Arrosage des massifs fleuris	Sensibiliser le grand public et les collectivités aux règles de bon usage d'économie d'eau.	Interdit entre 8 h et 20 h	Interdit		X	X	X	X
Arrosage des jardins potagers		Auto-limitation des prélèvements	Interdit entre 8 h et 20 h		X	X	X	X
Arrosage des espaces verts et des pelouses		Interdit sauf plantations (arbres et arbustes plantés en pleine terre depuis moins de 1 an avec restriction d'horaire)		Interdit		X	X	X
Piscines et spas privés (de plus d'1m ³)		Interdit de remplissage sauf remise à niveau et premier remplissage, si le chantier avait débuté avant l'entrée en vigueur des restrictions de niveau 2, et uniquement pour un volume destiné à la sécurité et intégrité du bassin.		Interdit de remplissage, remise à niveau ou vidange		X	X	
Piscines ouvertes au public		Sensibiliser le grand public et les collectivités aux règles de bon usage d'économie d'eau.		Report du remplissage ou de la vidange sauf avis de l'ARS, Maintien d'apport d'eau neuve pour raison sanitaire	Interdiction de remplissage, ou de vidange sauf avis de l'ARS. Maintien d'apport d'eau neuve pour raison sanitaire		X	X
Alimentation en eau potable (usages prioritaires : santé, salubrité, sécurité civile)	Pas de limitation sauf arrêté municipal spécifique				X	X	X	X
Lavage de véhicules et engins nautiques par des professionnels	Sensibiliser le grand public et les collectivités aux règles de bon usage d'économie d'eau.	Interdit sauf avec du matériel haute pression ou avec un système équipé d'un système de recyclage de l'eau		Interdit sauf impératif sanitaire		X	X	X

Usages	Vigilance	Alerte	Alerte renforcée	Crise	P	E	C	A
Lavage de véhicules et engins nautiques chez les particuliers	Interdit à titre privé à domicile (En application de l'article L 1331-10 du Code de la santé publique)				X			
Lavage et rinçage de bateaux de plaisance par les particuliers	Sensibiliser le grand public et les collectivités aux règles de bon usage d'économie d'eau.	Interdit hors installations de carénage autorisées	Interdit		X			
Nettoyage des façades, toitures, trottoirs et autres surfaces imperméabilisées	Sensibiliser le grand public et les collectivités aux règles de bon usage d'économie d'eau.	Interdit sauf si réalisé par une entreprise ou par une collectivité		Interdit sauf impératif sanitaire ou sécuritaire, et réalisé par une collectivité ou une entreprise	X	X	X	X
Alimentation des fontaines publiques et privées d'ornement		Interdit sauf circuit fermé			X	X	X	
Fonctionnement des douches de plage et de tout autre dispositif analogue		Interdit entre 11h et 18h	Interdit				X	
Arrosage des terrains de sport, sols équestres et terrains de sports motorisés	Sensibiliser le grand public et les collectivités aux règles de bon	Interdit entre 8h et 20h	Interdit sauf arrosage de manière réduite au maximum pour les terrains d'entraînement ou de compétition à enjeu national ou international, sauf en cas de pénurie en eau potable		X	X	X	X

Arrêté-cadre interdépartemental Marais Poitevin en régions Nouvelle-Aquitaine et Pays de la Loire

8/68

Usages	Vigilance	Alerte	Alerte renforcée	Crise	P	E	C	A
Arrosage des golfs (Conformément à l'accord cadre golf et environnement 2019-2024)	usage d'économie d'eau.	Interdiction d'arroser les terrains de golf de 8 h à 20 h de façon à diminuer la consommation d'eau sur le volume hebdomadaire de 15 à 30 % Un registre de prélèvement devra être rempli hebdomadairement pour l'irrigation.	Interdit		X	X	X	
Arrosage des greens et départs de golfs	Sensibiliser le grand public et les collectivités aux règles de bon usage d'économie d'eau.	Interdit de 8h à 20h		Interdit Les greens pourront toutefois être préservés, sauf en cas de pénurie d'eau potable, par un arrosage « réduit au strict nécessaire » entre 20h et 8h, et qui ne pourra représenter plus de 30 % des volumes habituels.	X	X	X	
Exploitation des sites industriels classés ICPE	Dès le passage en vigilance sécheresse, les exploitants ICPE sont tenus de s'informer des	Dès le passage en seuil d'alerte, les opérations exceptionnelles consommatrices d'eau et génératrices d'eaux polluées sont reportées (exemple d'opération de nettoyage grande eau) sauf démonstration d'une impossibilité technique comme par exemple un impératif sanitaire ou lié à la sécurité publique. Les ICPE mettent en œuvre les mesures prévues dans la réglementation qui leur est applicable et				X	X	X

Usages	Vigilance	Alerte	Alerte renforcée	Crise	P	E	C	A
	restrictions d'usage qui leur sont applicables et de sensibiliser leur personnel aux règles de bon usage d'économie d'eau.	notamment leurs arrêtés préfectoraux complémentaires individuels, comme la réduction des volumes prélevés, de façon à les prioriser tout en garantissant la sécurité des installations. L'arrosage des pelouses, massifs fleuris et espaces verts des ICPE est soumis aux mêmes règles que celles applicables à ces espaces lorsqu'ils ne relèvent pas d'une ICPE. En cas de prélèvement d'eau, les exploitants des ICPE soumises à autorisation ou enregistrement en relèvent le volume journallement si le débit prélevé est susceptible de dépasser 100 m3/j, hebdomadairement si ce débit est inférieur. Ces résultats sont portés sur un registre éventuellement informatisé et tenu à la disposition de l'inspection des installations classées.						
Installations de production d'électricité d'origine nucléaire, hydraulique, et thermique à flamme, visées dans le code de l'énergie, qui garantissent, dans le respect de l'intérêt général, l'approvisionnement en électricité sur l'ensemble du territoire national	Sensibiliser les industriels aux règles de bon usage d'économie d'eau.	<p>– Pour les installations thermiques à flamme, les prélèvements d'eau liés au refroidissement, aux eaux de process ou aux opérations de maintenance restent autorisées, sauf si dispositions spécifiques prises par arrêté préfectoral</p> <p>– Pour les installations hydroélectriques, les manœuvres d'ouvrages nécessaires à l'équilibre du réseau électrique ou à la délivrance d'eau pour le compte d'autres usagers ou des milieux aquatiques sont autorisées. Le préfet peut imposer des dispositions spécifiques pour la protection de la biodiversité, dès lors qu'elles n'interfèrent pas avec l'équilibre du système électrique et la garantie de l'approvisionnement en électricité. Ne sont dans tous les cas pas concernées les usines de pointe ou en tête de vallée présentant un enjeu de sécurisation du réseau électrique national dont la liste est fournie à l'article R 214-111-3 du Code de l'environnement.</p>				X		
Abreuvement du bétail	Pas de limitation sauf arrêté spécifique							X
Irrigation dans le cadre de la gestion collective	Protocole de gestion collective de l'OUGC (1)	Printemps : Protocole ou autolimitation	Interdit sauf cultures dérogatoires	Interdit				X

Arrêté-cadre interdépartemental Marais Poitevin en régions Nouvelle-Aquitaine et Pays de la Loire

10/68

Usages	Vigilance	Alerte	Alerte renforcée	Crise	P	E	C	A
(OUGC)	ou auto- limitation des prélèvements	Ete :réduction de 50 % du volume fractionné à la quinzaine (2) Automne : réduction de 50 % du volume restant Cas particulier des zones MP9 et MP10 : interdiction de 8 h à 20 h						
Remplissage / vidange des plans d'eau	Sensibiliser le grand public et les collectivités aux règles de bon usage d'économie d'eau.	Interdit sauf pour les usages commerciaux sous autorisation du service de police de l'eau concerné			X	X	X	X
Navigation fluviale	Sensibiliser le grand public et les collectivités aux règles de bon usage d'économie d'eau.	Privilégier le regroupement des bateaux pour le passage des écluses Mise en place de restrictions adaptées et spécifiques selon les axes et les enjeux locaux		Limiter au strict minimum les manœuvres avec un planning adapté à la situation des cours d'eau Mise en place de restrictions adaptées et spécifiques selon les axes et les enjeux locaux Arrêt de la navigation si			X	

Usages	Vigilance	Alerte	Alerte renforcée	Crise	P	E	C	A
				nécessaire				
Travaux en cours d'eau		Précautions maximales pour limiter les risques de perturbation du milieu. Obligation de respecter le débit réservé à l'aval des travaux.	Décalés jusqu'au retour d'un débit plus élevé, sauf accord préalable du service en charge de la police de l'eau.		X	X	X	X
Rejet des stations d'épuration et collecteurs pluviaux	Sensibiliser le grand public et les collectivités aux règles de bon usage d'économie d'eau	Les travaux nécessitant des délestages directs sont soumis à autorisation préalable et pourront être décalés jusqu'au retour d'un débit plus élevé. Rappel : obligation de signaler immédiatement toute pollution à la DDT, service en charge de la police de l'eau.					X	
Rejets industriels		Les délestages exceptionnels sont soumis à autorisation préalable et pourront être décalés jusqu'au retour d'un débit plus élevé.				X		

(1) Les protocoles de gestion de l'OUGC sont consultables sur le site de l'EPMP : <http://www.epmp-marais-poitevin.fr/ougc/>

(2) - La période Printemps s'étale du 1^{er} avril au début de la Quinzaine 1 (celle-ci étant définie comme le lundi le plus proche du 1^{er} juin)

- La période Été s'étale du début de Quinzaine 1 à fin de Quinzaine 7 voir de la Quinzaine 8 (la date de fin de Quinzaine 7 étant 14 semaines après le début de la quinzaine 1).

- La période Automne s'étale de la fin de la Quinzaine 7 voir de la Quinzaine 8 au 31 octobre.

L'OUGC fournit à chaque DDT(M) concernée la ventilation par quinzaine de chaque exploitant avant le 15 juin (correspond au volume autorisé restant à consommer à l'issue de la période de printemps). A défaut, le volume hebdomadaire ne dépassera pas 5 % du volume restant à consommer au 31 mai.

Mesures de restrictions spécifiques :

Cas des zones réalimentées :

Pour la zone MP4 - Sèvre Niortaise réalimentée, réunissant les irrigants ayant contractualisé avec la SPL des eaux de la Touche Poupard, les prélèvements étant compensés par les lâchers du barrage de la Touche Poupard, les restrictions précédentes ne s'appliquent pas. Dans le cas où la ressource stockée dans le barrage de la Touche-Poupard s'avérerait insuffisante et ne permettrait pas d'assurer les besoins pour l'alimentation en eau potable, le débit réservé du barrage et le soutien d'étiage, les prélèvements pour l'irrigation pourront être réduits par décision préfectorale.

Pour la zone MP11 – Lay réalimenté, un ensemble d'ouvrages ou de transferts d'eau permettent de sécuriser l'alimentation en eau potable, de faire du soutien d'étiage et de mettre à disposition un volume d'eau pour l'irrigation par prélèvement direct dans des barrages et réserves ou par le biais de la réalimentation. La gestion spécifique de cette zone est présentée dans le protocole de gestion secteur Lay réalimenté.

Dans la zone MP 5.2, le soutien d'étiage privilégie l'abreuvement des animaux. Les prélèvements à d'autres destinations peuvent être soumis à des limitations.

Cas des bassins tampons :

Les « bassins tampons » sont définis comme des ouvrages temporairement en eau, de surface réduite (<1 000 m²), utilisés uniquement pour faciliter la reprise des eaux par pompage, forage ou dérivation et sans vocation de stockage. Pour ces bassins tampons, les restrictions sont celles concernées par les prélèvements pour usage professionnel « en eaux superficielles » dans le cas où le prélèvement est effectué en cours d'eau ou en nappe d'accompagnement, ou « en eaux souterraines » si le prélèvement impacte une nappe souterraine hors nappe d'accompagnement.

Cas spécifiques du remplissage des plans d'eau à vocation cynégétique :

Dans le département de la Vendée, le remplissage et la remise à niveau des plans d'eau et baisses naturelles à vocation cynégétique pourra être interdit lorsque la situation le justifie. Dans tous les cas, il sera interdit dès lors que les portes à la mer seront fermées sans surverse ;

Dans le département de Charente-Maritime, un arrêté spécifique régleme les plans d'eau à vocation cynégétique.

Cas des retenues d'eau :

Les prélèvements réalisés directement dans des retenues d'eau ou compensés depuis ces retenues sont régis par les dispositions spécifiques contenues dans les arrêtés préfectoraux ou les règlements d'eau propres à ces ouvrages.

Cas des manoeuvres d'ouvrages hydrauliques :

Dans le département de Charente-Maritime, un arrêté spécifique régleme les manoeuvres d'ouvrage.

Dans les autres départements, toute manoeuvre d'ouvrages (vannages, clapets mobiles, déversoirs mobiles, ...), de moulins ou de retenues au fil de l'eau, qui sont susceptibles d'influencer le débit ou le niveau d'eau, est interdite à partir du franchissement du niveau

d'alerte renforcée (sauf dérogation préfectorale), à l'exclusion des manœuvres du barrage de la Touche Poupard et des ouvrages dans le Marais poitevin disposant d'un règlement d'eau. Les demandes de dérogation sont instruites au cas par cas par le service en charge de la police de l'eau territorialement compétent.

Certaines manœuvres d'ouvrages restent autorisées si elles sont nécessaires :

- au respect de la cote légale de la retenue,
- à la protection contre les inondations des terrains riverains situés en amont,
- à la restitution à l'aval du débit entrant à l'amont et au soutien d'étiage.

Toutes les bondes alimentant le marais desséché le long de l'axe Sèvre doivent être maintenues fermées dès que le bassin 5.3 passe en alerte renforcée (sauf dérogation préfectorale). Ces règles restent valables pour l'alerte renforcée et la crise.

L'Article 11 de l'Arrêté interdépartemental valant règlement d'eau des ouvrages structurants du marais mouillé de la Sèvre niortaise, du Mignon et des Autizes, stipule que *"les manœuvres de réalimentation des affluents à partir du débit de la Sèvre ne sont possibles qu'en cas de nécessité avérée dans le respect des conditions de l'arrêté cadre interdépartemental"*.

Une demande de dérogation pour les manœuvres de réalimentation des affluents tels que les Autizes ou le Mignon et la Courance à partir du débit de la Sèvre Niortaise peut ainsi être déposée auprès du service en charge de la gestion quantitative de l'eau du préfet pilote, à condition que l'irrigation ait été coupée sur la zone de gestion concernée et que le débit de la Sèvre Niortaise à la Tiffardière soit supérieur au seuil de crise défini par le présent arrêté.

Le Préfet en charge de cette décision devra consulter, pour avis, les Préfets pilotes des zones de gestion concernées (zone(s) de gestion dans la(es)quelle(s) se trouve(nt) le(s) ouvrage(s) nécessaire(s) à l'alimentation de la zone de gestion réalimentée). Cette dérogation ne pourra être accordée pour des besoins d'irrigation. Le délai de traitement de la demande est de trois jours ouvrés.

Sur le secteur MP11 – lay réalimenté, de l'aval de la chaussée de Mareuil-sur-Lay à la Mer, la manœuvre des vannes et des portes latérales à la rivière Le Lay pourra être limitée à compter de la mise en route de la réalimentation.

PARTIE I : Prélèvements directs dans le milieu naturel

Article 6 : Aire géographique d'application, définition des zones d'alerte et type de ressource

Le périmètre d'application du présent arrêté-cadre contient, pour les prélèvements réalisés dans les milieux aquatiques, 20 zones d'alerte. On entend par zone d'alerte une zone qui intègre les caractéristiques hydrologiques et hydrogéologiques de la ressource en eau et en particulier les relations entre les nappes et les rivières.

Pour chaque zone d'alerte interdépartementale à cheval entre plusieurs départements, est désigné un Préfet pilote qui coordonne et propose les mesures de restrictions et de limitation à mettre en œuvre.

N°	Zone d'alerte	Type de ressource en eau (1)	Départements concernés	Préfet pilote
MP 1	Sèvre Niortaise amont	ESU + ESO	Vienne et Deux-Sèvres	Préfet des Deux-Sèvres
MP 2	Sèvre Niortaise moyenne	ESU + ESO	Deux-Sèvres	Préfet des Deux-Sèvres
MP 3	Lambon	ESU + ESO	Deux-Sèvres	Préfet des Deux-Sèvres
MP 4	Sèvre Niortaise réalimentée	ESU	Deux-Sèvres	Préfet des Deux-Sèvres
MP 5.1	Marais - Lay	ESU	Vendée	Préfet de la Vendée
MP 5.2	Marais - Vendée	ESU	Charente-Maritime, Vendée	Préfet de la Vendée
MP 5.3	Marais - Sèvre Niortaise	ESU + ESO	Deux-Sèvres, Vendée, Charente-Maritime	Préfet des Deux-Sèvres
MP 5.4	Marais - Nord Aunis	ESU	Charente-Maritime	Préfet de Charente-Maritime
MP 6	Curé - Sèvre	ESU ESU	Charente-Maritime	Préfet de Charente-Maritime

N°	Zone d'alerte	Type de ressource en eau (1)	Départements concernés	Préfet pilote
MP 7	Mignon-Courance	ESU + ESO	Charente-Maritime et Deux-Sèvres	Préfet des Deux-Sèvres
MP 8	Autizes superficiel	ESU	Deux-Sèvres, Vendée	Préfet de la Vendée
MP 9	Vendée superficiel	ESU	Deux-Sèvres, Vendée	Préfet de la Vendée
MP 10	Lay	ESU	Vendée	Préfet de la Vendée
MP 11	Lay réalimenté	ESU	Vendée	Préfet de la Vendée
MP 12.1	Lay nappes (Ouest)	ESO	Vendée	Préfet de la Vendée
MP12.2	Lay nappes (Est)	ESO	Vendée	Préfet de la Vendée
MP 13.1	Vendée nappes (Ouest)	ESO	Vendée	Préfet de la Vendée
MP 13.2	Vendée nappes (Centre)	ESO	Vendée	Préfet de la Vendée
MP 13.3	Vendée nappes (Est)	ESO	Vendée	Préfet de la Vendée
MP 14	Autizes nappes	ESO	Deux-Sèvres, Vendée	Préfet de la Vendée

(1) "ESU" = Eaux Superficielles ; "ESO" = Eaux Souterraines

Le préfet pilote détermine les conditions de concertation préalable aux décisions de restriction ou de crise et informe sans délai les autres Préfets concernés, ainsi que leur service en charge de la gestion quantitative de l'eau, pour permettre la prise de décisions simultanées et coordonnées.

La carte de localisation de ces zones d'alerte figure en annexe 1 au présent arrêté (zones d'alerte et indicateurs de suivi sur le bassin du Marais poitevin).

Article 7 : Les indicateurs et courbes/seuils de gestion

Pour chaque zone d'alerte (cf. Article 6), des indicateurs du milieu permettent de suivre l'état de la ressource en eau :

- des stations hydrométriques permettent de mesurer les débits des cours d'eau (Q) ;
- des piézomètres permettent de mesurer les niveaux des nappes d'eau souterraines (P) ;
- des stations limnimétriques permettent de mesurer les hauteurs d'eau dans les canaux du marais (H).

A chaque indicateur sont associés 3 ou 4 courbes / seuils de limitation définis à l'Article 4.

Les indicateurs et valeurs indicatives de gestion, par zone d'alerte, sont présentés en annexe 2.

En complément de ces indicateurs, les observations issues du réseau ONDE et des réseaux de suivi des fédérations départementales de pêche ou d'autres indicateurs spécifiques pourront utilement être exploités pour apprécier la situation et contribuer à la prise de décision.

Suivant les zones d'alerte de l'arrêté cadre, le déclenchement des mesures de restriction des usages de l'eau peut, le cas échéant, dépendre de l'atteinte d'un unique indicateur ou de plusieurs indicateurs (multicritères), en fonction de l'état global constaté de la ressource en eau, dans l'objectif de protéger les milieux aquatiques et la ressource destinée à la production d'eau potable.

Dès l'atteinte du seuil d'alerte renforcée dans une zone d'alerte de l'arrêté cadre, une adaptation locale des restrictions, sur la base de ces indicateurs, peut être mise en œuvre, après concertation avec les membres du comité ressource en eau départemental.

Cas du sous-bassin versant MP1

La carte en annexe 3 au présent arrêté cadre sécheresse présente, en sus des stations réglementaires (piézomètres de Pamproux et de Saint-Coutant, débitmètre de Pont de Ricou), pour le sous-bassin MP1 « Sèvre Niortaise amont » la situation géographique des points d'observations du réseau ONDE, du suivi des écoulements de la Fédération des Deux-Sèvres pour la Pêche et la Protection du Milieu Aquatique (FDPPMA79), et des indicateurs de surfaces (suivis DDT 79 - FDPPMA79), qui peuvent être utilisés dans ce cadre.

- > Le suivi du réseau ONDE est réalisé tous les 15 jours sauf conditions hydrologiques particulières.
- > Les suivis des écoulements de la FDPPMA79 sont réalisés tous les 15 jours du 15 juin au 1er octobre (en alternance du réseau ONDE).

Elles sont adressées au service de police de l'eau (DDT79) par tout moyen approprié et partagées avec les membres du comité ressource en eau départemental.

Elles sont enregistrées par le service de police de l'eau et peuvent être comparées aux données collectées les années précédentes, aux fins d'amélioration continue des connaissances dans ce sous-bassin versant.

Caractérisation note ONDE (OFB)
<p>Écoulement visible acceptable</p> <p>Correspond à une station présentant un écoulement continu, permanent et visible à l'œil nu</p>
<p>Écoulement visible faible</p> <p>Correspond à une station sur laquelle il y a de l'eau et un courant visible mais le débit faible ne garantit pas un fonctionnement biologique</p>
<p>Écoulement non visible</p> <p>Correspond à une station sur laquelle le lit mineur présente toujours de l'eau mais le débit est nul. Généralement, soit l'eau est présente sur toute la station mais il n'y a pas de courant (dans les grandes zones lenticules par exemple), soit il ne reste que quelques flaques sur plus de la moitié du linéaire.</p>
<p>Assec</p> <p>L'eau est totalement évaporée ou infiltrée sur plus de 50 % de la station. La station est « à sec ».</p>

Article 8 : Mise en place des mesures

Règles de mise en place :

Lorsque le débit ou le niveau piézométrique atteint ou franchit :

- **Le seuil de vigilance** : l'OUGC, en relation avec le Préfet pilote, met en œuvre des limitations prévues dans les protocoles de gestion en collaboration des OUGC délégués. Le préfet pilote informe les autres départements concernés.
- **Les autres seuils** : les mesures de restriction prévues dans le présent arrêté-cadre sont prises par arrêté préfectoral.

Suivant les zones d'alerte, le déclenchement de ces mesures de restriction des usages peut dépendre de l'atteinte d'un unique indicateur ou de plusieurs indicateurs (multicritères). La donnée du jour J est le débit ou le niveau piézométrique moyen journalier calculé ou le niveau mesuré dans le marais le jour J à minuit et transmis le jour J+1 par les structures en charge du suivi des stations de mesure.

Un comité départemental peut être organisé à l'initiative de chaque Préfet, avant la prise en compte des arrêtés de limitation.

Les mesures de restriction prévue en niveau de vigilance ou d'alerte sont déclenchées lorsque les débits ou les piézomètres de référence sont inférieurs au seuil de référence 3 jours consécutifs, et que l'analyse des prévisions météorologiques ne permet pas d'envisager une amélioration de la situation à court terme.

Les mesures de restriction prévues en niveau d'alerte renforcée ou de crise sont déclenchées dès que les débits ou les piézomètres de référence ont atteint le seuil de référence.

Les mesures de restriction prévues par arrêté préfectoral entrent en application à 8h00 dès le lundi suivant pour les mesures de vigilance et d'alerte. Pour les mesures **d'alerte renforcée ou de crise**, les dates d'application sont précisées dans l'arrêté préfectoral.

Aucune levée de vigilance ou d'alerte ne sera effectuée pour une période hebdomadaire en cours.

Les mesures de restriction demeurent en vigueur tant que l'observation de l'état de la ressource ne justifie pas de nouvelles mesures plus contraignantes ou bien l'assouplissement des mesures. En effet lorsqu'une remontée du débit ou du niveau piézométrique est observée, un arrêté préfectoral peut alors lever les restrictions d'usages en cours, selon le rythme hebdomadaire d'évolution du débit ou niveau piézométrique et à condition que le débit ou le niveau piézométrique s'établisse durablement au-dessus du seuil concerné (7 jours).

Article 9 : Conditions de suivi, d'exploitation et de surveillance des prélèvements

Tout prélèvement, fixe ou mobile, par pompage ou par autre méthode, de plus de 1 000 m³/an doit disposer d'un moyen de mesure ou d'évaluation des volumes prélevés approprié.

Les dispositions du présent arrêté s'appliquent aussi bien aux pompes fixes que mobiles. Conformément aux arrêtés ministériels du 11 septembre 2003 portant application du décret n°96-102 du 2 février 1996 et fixant les prescriptions générales applicables aux prélèvements soumis respectivement à déclaration et à autorisation en application des articles L.214-1 à L214-3 du code de l'environnement et relevant des rubriques 1.1.2.0, 1.2.1.0, 1.2.2.0 ou 1.3.1.0 de la nomenclature annexée au décret n°93-743 du 29 mars 1993 modifié et notamment :

- L'installation est obligatoirement équipée d'un compteur volumétrique ; tout prélèvement doit disposer d'un moyen de mesure ou d'évaluation des volumes prélevés approprié. Lorsque le prélèvement d'eau est réalisé par pompage, la mesure est effectuée au moyen d'un compteur d'eau ;
- L'indication du code d'identification police de l'eau est à reporter sur l'installation de pompage, au droit du prélèvement de manière lisible ;
- Le préleveur est tenu de laisser libre accès du dispositif de comptage à tout moment aux

agents assermentés pour la police de l'eau en cas de contrôle inopiné. Les agents auront libre accès aux installations, ouvrages, travaux ou activités autorisés, dans les conditions fixées par le code de l'environnement et notamment l'article L.216-4. Ils pourront demander communication de toute pièce utile au contrôle des conditions imposées par l'autorisation de prélèvement ;

- Tout préleveur prend les mesures techniques nécessaires au bon fonctionnement continu du compteur sur son point de prélèvement. Sans préjudice des mesures que pourra prescrire le Préfet, le maître d'ouvrage est tenu, dès qu'il en a connaissance, de prendre ou de faire prendre toutes les mesures appropriées pour mettre fin à une cause de danger ou d'atteinte du milieu aquatique, évaluer les conséquences de l'incident ou de l'accident et d'y remédier.

- En cas de panne du compteur, l'exploitant dispose de 48 heures pour déclarer le dysfonctionnement. La remise en service de l'installation de comptage doit être également signalée dans les 48 heures après la réparation. Ces informations sont portées à la connaissance du service en charge de la police de l'eau par tout moyen écrit ou par mail à la convenance du préleveur.

Cas des usages agricoles :

Il est attendu de chacun des irrigants qu'il relève, le (ou les) index de compteur(s) à chaque début de période printemps, été, automne ainsi qu'à chaque changement de période par quinzaine, le lundi durant la période été et en fin de campagne le 31 octobre. L'OUGC se charge ensuite de faire suivre à la DDT(M) (service chargé de la police de l'eau) concernée les index de début et de fin de campagne, ainsi que les index hebdomadaires en période d'application de l'alerte et d'alerte renforcée, et ce au plus tard le 30 novembre.

PARTIE II : Prélèvements à partir du réseau d'eau potable

Article 10 : Prélèvements à partir du réseau d'eau potable

Gestion dans le département de la Vendée

En Vendée, la production d'eau potable est réalisée à 94% à partir d'eaux superficielles stockées dans des barrages. Cette répartition est une spécificité vendéenne.

Vendée Eau (Syndicat Départemental) exploite 13 barrages et 13 captages d'eaux souterraines, interconnectés via des réseaux de canalisations afin d'assurer la continuité du service.

Quatre niveaux de gestion sont définis (vigilance, alerte, alerte renforcée et crise) en fonction du taux de remplissage global des barrages eau potable du département (Cf. Annexe 4).

De plus, même si le taux de remplissage global des retenues AEP n'est pas encore passé sous la courbe d'alerte, le département est automatiquement placé en situation d'alerte pour l'eau potable dès lors qu'au moins 3/4 des zones d'alerte eaux superficielles ou souterraines du département sont classées en situation d'alerte renforcée ou de crise (soit 11 zones d'alerte sur 14 en eaux superficielles ou 6 zones d'alerte sur 8 en eaux souterraines Annexe 5). Les mesures de restriction des prélèvements sur le réseau public d'alimentation en eau potable appliquées sont celles définies pour le seuil d'alerte à l'article 5 du présent arrêté et s'appliquent à l'ensemble du département.

En parallèle, Vendée Eau communique auprès des abonnés et du grand public et recherche des solutions (transfert, mobilisation d'autres ressources...) pour soulager les secteurs déficitaires en collaboration avec les organismes publics et les services de l'État.

Gestion dans le département des Deux-Sèvres

Dans le département des Deux-Sèvres, en cas de situation exceptionnelle, le préfet de département peut prendre toutes mesures limitant ou interdisant les prélèvements d'eau publics ou privés, provenant d'un réseau public de distribution d'eau potable, destinés aux usages domestiques et secondaires, en fonction de la ressource prélevée ou du lieu de distribution. Le territoire sur lequel portent les mesures est celui de l'unité de distribution de l'eau (UDI) dont la cartographie figure en annexe 6.

La décision de mise en place d'une mesure de restriction est prise sur la base de données hydrométriques et piézométriques, ou toutes autres informations relatives, à "dire d'expert", en cas de risque de détérioration de l'état quantitatif ou qualitatif de la ressource en eau destinée à la production d'eau potable.

Les indicateurs qui sont utilisés pour évaluer la situation sont les suivants :

	Indicateur n°1	Indicateur n°2	Indicateur n°3	Indicateur n°4
CAN	Piézomètre de Grange	Débit de la Sèvre Niortaise à la Tiffardière	Niveau dans la retenue de la Touche Poupard	Piézomètre de Prissé la Charrière
SECO	Piézométrie du champ captant de Beaulieu (F15)	Débit de la Sèvre Niortaise à la Tiffardière	Niveau de la Sèvre Niortaise à Beaulieu	
CCHVS et SERTAD	Débit de la Sèvre Niortaise à Azay-le-Brûlé (Pont de Ricou)	Niveau dans la retenue de la Touche Poupard		
LEZAY et Saint Vincent la Châtre	Piézométrie de Saint Coutant	Débit de la Sèvre Niortaise au Pont de Ricou		
S4B	Les mesures sont prises dans le cadre de l'arrêté interdépartemental cadre sécheresse des sous-bassins de la Charente, de la Seudre et des Fleuves côtiers de la Gironde			
SMEG	Les mesures sont prises dans le cadre de l'arrêté interdépartemental cadre sécheresse du bassin du Thouet-Thouaret-Argenton			

Si une commune est concernée par plusieurs réseaux de distribution d'eau potable visés par des niveaux de restrictions différents relatifs aux prélèvements sur le réseau d'alimentation en eau potable, c'est le niveau le plus restrictif qui s'applique.

Le tableau des mesures de gestion, pour les prélèvements effectués à partir du réseau de distribution d'eau potable, et selon les niveaux de gravité de la ressource du lieu de distribution, est celui qui figure à l'article 5.

Gestion dans le département de la Vienne

Dans le département de la Vienne, les mesures relatives aux prélèvements effectués depuis le réseau d'eau potable sont déterminées à l'échelle départementale via un arrêté préfectoral spécifique.

Gestion dans le département de Charente-Maritime

Dans le département de Charente-Maritime, les mesures relatives aux prélèvements effectués depuis le réseau d'eau potable sont déterminées à l'échelle départementale via un arrêté préfectoral spécifique

Les mesures de restriction applicables sont celles définies à l'article 5 et concernent tous les usages non prioritaires définis à l'article 3.

PARTIE III : Autres dispositions

Article 11 : Modalités d'application et comité départemental

L'état de la ressource fait l'objet d'un suivi et d'un contrôle permanents par les services de l'État, les organismes publics et, le cas échéant, par l'observatoire départemental de l'eau.

Il est institué sous l'autorité du préfet de département un comité de suivi dit « comité ressources en eau » représentatif de l'ensemble des usagers. Cette instance de concertation locale se réunit, dans la mesure du possible, deux fois par an, sur l'initiative du préfet en début et en fin de campagne ou dès lors que l'état de vigilance est déclaré ou pressenti, l'état de vigilance pouvant être déclaré sans réunion préalable du comité ressources en eau. Il est également destinataire d'un bilan de l'année écoulée, notamment sur les demandes de dérogations et les suites données.

Les arrêtés de restrictions temporaires des usages de l'eau sont publiés au recueil des actes administratifs, sur les sites internet des services de l'État dans les départements concernés pendant toute la période de restriction, et sont transmis pour affichage à titre informatif aux mairies concernées.

Article 12 : Contrôles et sanctions

L'administration est susceptible de procéder à tout type de contrôles portant sur la bonne application des règles de gestion définies par le présent arrêté et sur la bonne application des règles de prélèvement. Il ne doit donc pas être mis obstacle ou entrave à l'exercice des missions de contrôle confiées aux agents assermentés mentionnés à l'article L172-1 du Code de l'Environnement sous peine de poursuites judiciaires réprimés par l'article L173-4.

Le non-respect des mesures de limitation des usages de l'eau et des dispositions prescrites par le présent arrêté sera puni de la peine d'amende prévue à l'article R.216-9 du code de l'environnement.

Les irrigants tiennent à disposition l'ensemble de leurs relevés et en cas de demande les communiquent à la police de l'eau.

Tout irrigant est tenu de présenter ses registres de relevés d'index de compteur volumétrique à toute personne habilitée à effectuer les contrôles. L'obstacle mis à l'exercice des fonctions de contrôle (recherche et constatation d'infraction) confiées aux agents est puni des peines prévues aux articles L 171-7, L 171-8 et L 173-1 du code l'environnement.

Article 13 : Mesures dérogatoires

Dans les conditions de nature à mettre en péril des productions agricoles ou industrielles sensibles, des mesures exceptionnelles différant du cadre général du présent arrêté

pourront être mises en place dans un cadre concerté et collectif, en vue du maintien de prélèvements limités au strict nécessaire à la survie de ces productions tout en limitant les impacts sur les ressources en eau.

Des dérogations peuvent être envisagées au cas par cas, notamment en cas d'atteinte du seuil de l'alerte renforcée, si la situation le justifie et sous réserve de la disponibilité de la ressource. La demande de dérogation devra être faite auprès de la direction départementale des territoires (et de la mer), selon les modalités qu'elle a fixées. Elle comportera a minima le volume sollicité, sa période d'utilisation, la justification de la demande, et – dans le cas de cultures – le type de culture concerné et l'identification des îlots. Les dérogations sont prises par courrier ou par arrêté.

Une fois la demande instruite, la décision rendue est alors notifiée à l'intéressé et publiée sur le site internet des services de l'État dans le département concerné.

Cas des usages agricoles :

Des cultures agricoles peuvent faire l'objet de dérogations en cas d'atteinte du seuil d'alerte renforcée. Les cultures agricoles en question sont celles qui peuvent, sous certaines conditions, continuer à être irriguées une fois le seuil de l'alerte renforcée franchi, alors que les prélèvements sont interdits pour les autres cultures. Une fois le seuil de crise franchi, les dérogations ne sont plus valables.

Ces dérogations sont examinées et accordées au cas par cas par le préfet de chaque département concerné. Leur objectif est de laisser le temps aux agriculteurs de réaliser les installations nécessaires à la sécurisation de leur approvisionnement en eau. En conséquence, les demandes de dérogations sont strictement limitées en volume.

La liste des cultures susceptibles de bénéficier d'une dérogation est la suivante :

- pépinières ;
- cultures arboricoles ;
- cultures ornementales, florales et horticoles ;
- cultures maraîchères ;
- cultures aromatiques et médicinales ;
- cultures fruitières ;
- cultures légumières ;
- trufficultures ;
- tabac ;
- broches de vignes.

Les cultures de semences et les îlots d'expérimentation peuvent exceptionnellement faire l'objet de dérogation. Elles doivent cependant être placées en tête de liste des cultures nécessitant à l'avenir une garantie de ressource (stockage).

Lors d'une sécheresse jugée exceptionnelle, le Préfet peut prendre des mesures particulières notamment dans le cadre de la préservation de l'alimentation des élevages.

L'étude de la possibilité d'octroi d'une dérogation est conditionnée à l'envoi à l'OUGC par chaque irrigant d'une demande comportant :

- la nature des cultures,

- les parcelles et la surface totale concernée et le Registre parcellaire graphique (RPG),
- une estimation du volume nécessaire,
- la localisation des points de prélèvement,
- les contrats signés pour toutes les cultures soumises à contrat,
- et, une fois la dérogation accordée, l'index avant/après la période d'alerte renforcée et la période sollicitée pour l'irrigation

Cette demande doit parvenir dès que possible et pour le moins avant l'atteinte du seuil de niveau 3 (alerte renforcée) à l'OUGC qui transmettra, pour décision, un tableau de synthèse des demandes à la DDT(M) concernée avec copie de l'ensemble des pièces justificatives de chaque demande. Les dérogations feront l'objet d'un accord ou d'un refus explicite.

Les demandes de dérogations validées par l'administration ne sont plus valables en période de crise (atteinte du seuil de crise défini à l'Article 4).

Cas spécifique des plans d'eau à vocation cynégétique dans le département de la Vendée :

Les demandes de dérogations pour le remplissage des plans d'eau à vocation cynégétique ne sont analysées que si elles respectent les principes suivants :

- le remplissage par des installations de pompage est effectué à un débit en adéquation avec la sensibilité du milieu,
- la demande est déposée par la Fédération départementale des chasseurs. Elle se fonde sur l'organisation collective du remplissage des mares de chasse par secteur hydraulique concerné. Elle devra notamment indiquer :
 - le bénéficiaire de l'autorisation relative au plan d'eau (propriétaire ou exploitant),
 - le nom du demandeur (la personne qui va procéder au remplissage du plan d'eau),
 - la localisation de chaque plan d'eau,
 - une description complète du système de remplissage : emplacement du point de prélèvement, ressource sollicitée, volume prélevé depuis le début de la saison, volume demandé, le débit associé et les dates de pompage.

Dans le département de Charente-Maritime, un arrêté spécifique régit les plans d'eau à vocation cynégétique.

Article 14: Mesures exceptionnelles

Les règles mentionnées au présent arrêté ne limitent en rien les mesures exceptionnelles qui pourraient être prises pour faire face à une menace ou aux conséquences d'accidents, de sécheresse, d'inondations ou à un risque de pénurie.

En particulier, si les exigences de l'alimentation en eau potable de la population sont menacées, en cas de pénurie sur un captage d'eau potable lié à des prélèvements en rivière ou dans des forages agricoles voisins, des mesures de restrictions peuvent être imposées. Ces mesures seront prises d'une manière spécifique et après examen de la situation, à la demande des responsables des organismes chargés de la production et de la

distribution d'eau potable et pourront conduire à l'interdiction provisoire des prélèvements.

De même, si les exigences de la santé, de la salubrité publique, de la sécurité civile, de la vie biologique des milieux aquatiques ou de la conservation et du libre écoulement des eaux sont menacées, des mesures conservatoires analogues pourront être prises localement à partir du suivi des milieux superficiels ONDE par les services de l'Office français de la biodiversité et des observations complémentaires diffusées par les DDT(M).

Des dérogations peuvent être envisagées au cas par cas, en période de crise, et dans des conditions de nature à mettre en péril des productions.

Article 15 : Publicité et recours

Le présent arrêté est publié au Recueil des Actes Administratifs de la Préfecture des quatre départements et affiché dès réception dans les mairies concernées.

Il peut faire l'objet d'un recours contentieux auprès du Tribunal Administratif de Poitiers dans un délai de deux mois à compter de la date de publication.

Article 16 : Exécution

Les Secrétaires Généraux des préfectures des Deux-Sèvres, de la Vienne, de la Charente-Maritime et de la Vendée, les directeurs départementaux des territoires des Deux-Sèvres, de la Vienne, de la Charente-Maritime et de la Vendée, les maires des communes du périmètre d'intervention de l'Établissement Public du Marais Poitevin, sont chargés, chacun en ce qui le concerne, de l'exécution du présent arrêté.

ARRÊTÉ INTER-DEPARTEMENTAL

délimitant des zones d'alerte et définissant les mesures de limitation ou de suspension provisoire des usages de l'eau dans le bassin versant du Marais Poitevin situé en régions Nouvelle-Aquitaine et Pays de la Loire pour faire face à une menace ou aux conséquences d'une sécheresse ou à un risque de pénurie

La préfète des Deux-Sèvres
Chevalier de l'ordre national du Mérite

Le préfet de la Charente-Maritime
Chevalier de la Légion d'honneur
Officier de l'ordre national du Mérite

Le préfet de la Vienne

Le préfet de la Vendée
Chevalier de la Légion d'honneur
Chevalier de l'ordre national du Mérite

Niort, le 22 MAI 2023

La préfète des Deux-Sèvres,



Emmanuelle DUBÉE

ARRÊTÉ INTER-DEPARTEMENTAL

délimitant des zones d'alerte et définissant les mesures de limitation ou de suspension provisoire des usages de l'eau dans le bassin versant du Marais Poitevin situé en régions Nouvelle-Aquitaine et Pays de la Loire pour faire face à une menace ou aux conséquences d'une sécheresse ou à un risque de pénurie

La préfète des Deux-Sèvres
Chevalier de l'ordre national du Mérite

Le préfet de la Charente-Maritime
Chevalier de la Légion d'honneur
Officier de l'ordre national du Mérite

Le préfet de la Vienne

Le préfet de la Vendée
Chevalier de la Légion d'honneur
Chevalier de l'ordre national du Mérite

La Rochelle, le **22 MAI 2023**

Le préfet de la Charente-Maritime,



Nicolas BASSELIER

ARRÊTÉ INTER-DEPARTEMENTAL

délimitant des zones d'alerte et définissant les mesures de limitation ou de suspension provisoire des usages de l'eau dans le bassin versant du Marais Poitevin situé en régions Nouvelle-Aquitaine et Pays de la Loire pour faire face à une menace ou aux conséquences d'une sécheresse ou à un risque de pénurie

La préfète des Deux-Sèvres
Chevalier de l'ordre national du Mérite

Le préfet de la Charente-Maritime
Chevalier de la Légion d'honneur
Officier de l'ordre national du Mérite

Le préfet de la Vienne

Le préfet de la Vendée
Chevalier de la Légion d'honneur
Chevalier de l'ordre national du Mérite

Poitiers le **22 MAI 2023**

Le préfet de la Vienne,


Jean-Marie GIRIER

ARRÊTÉ INTER-DEPARTEMENTAL

délimitant des zones d'alerte et définissant les mesures de limitation ou de suspension provisoire des usages de l'eau dans le bassin versant du Marais Poitevin situé en régions Nouvelle-Aquitaine et Pays de la Loire pour faire face à une menace ou aux conséquences d'une sécheresse ou à un risque de pénurie

La préfète des Deux-Sèvres
Chevalier de l'ordre national du Mérite

Le préfet de la Charente-Maritime
Chevalier de la Légion d'honneur
Officier de l'ordre national du Mérite

Le préfet de la Vienne

Le préfet de la Vendée
Chevalier de la Légion d'honneur
Chevalier de l'ordre national du Mérite

La Roche sur Yon, le 22 MAI 2023

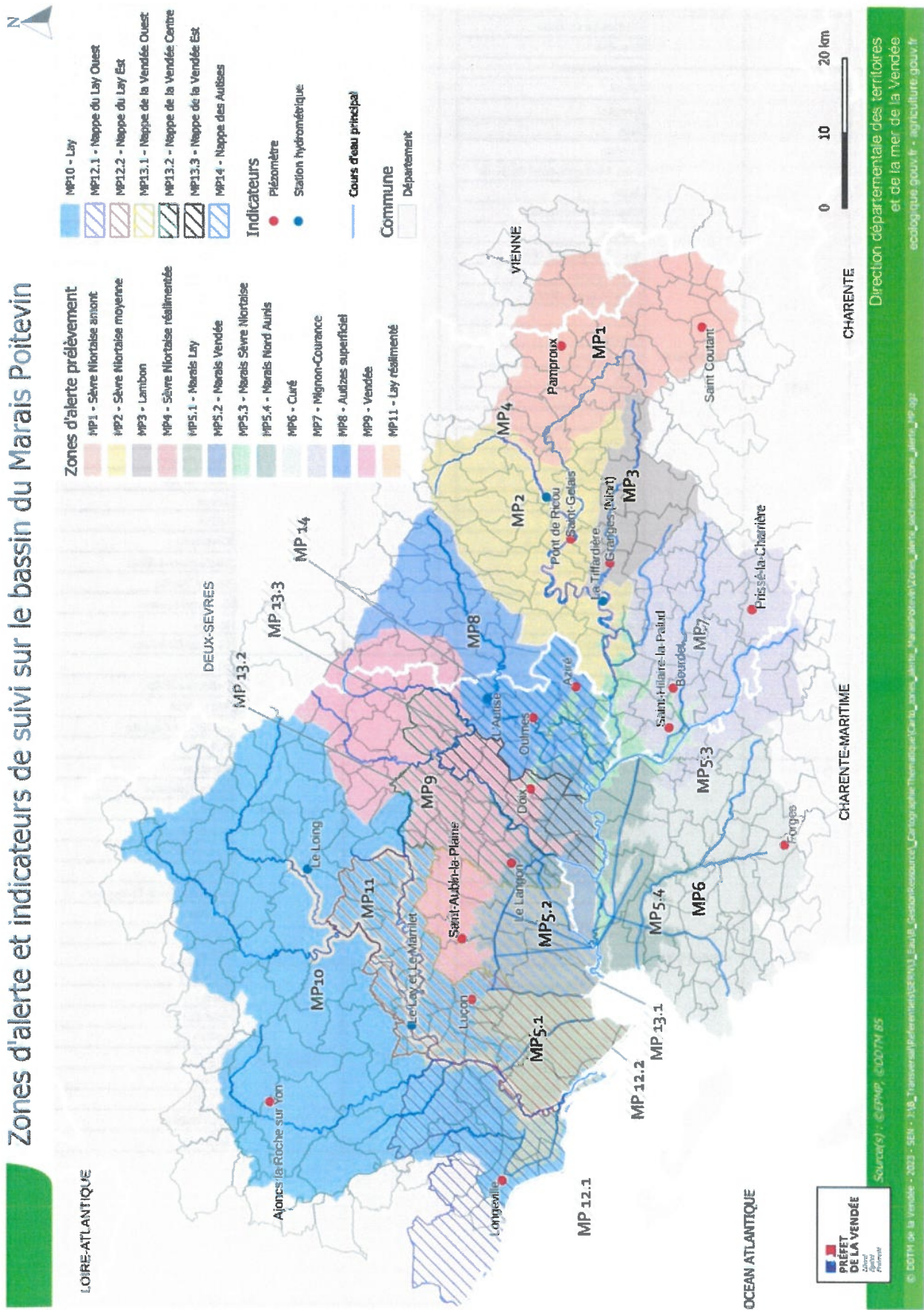
Le préfet de la Vendée,



Gérard GAVORY

Annexe 1 ZONES D'ALERTE ET LISTES DES COMMUNES PAR ZONE D'ALERTE

Zones d'alerte et indicateurs de suivi sur le bassin du Marais Poitevin



Zone d'alerte	Département	Communes	Zone d'alerte	Département	Communes
MP1	Deux-Sèvres	Peailles-La Couarde	MP2	Deux-Sèvres	Le Vivier-Bézu
		Esoudun			Saint-Hilaire-la-Palud
		Boussais-Viré			Bessé
		Mercé			Saizé
		Bougon			Fontenay-Rohan-Rohan
		Pers			Saint-Georges-de-Rex
		Soudan			Saint-Martin-de-Saint-Maixent
		Saint-Martin-de-Saint-Maixent			Exireuil
		Aven			Souvigné
		Clusais-la-Pommerais			Azay-le-Boulé
		Vançais			Salvats
		Saint-Vincent-la-Châtre			Clavé
		Saint-Gemmer			Français
		Saint-Maixent-l'École			Veuves
		Vançais			Saint-Georges-de-Neuil
		Cannay			Saint-Christophe-en-Retz
		Saint-Coutant			Aupé
		Ron			Vouhé
		Salles	Romans		
		Esnevill	Reffannes		
		Nanteuil	Saint-Lin		
		Fomproux	Champdeniers		
		Saint-Soline	Saint-Maixent		
		Souvigné	Sciacy		
		Pamproux	Éclairé		
		La Motte-Saint-Héray	Cherveux		
		Saint-Etienne	Mailly-en-Câille		
		Sepvret	Saint-Ovère		
		Chenais	Germund-Roivré		
Lezay	Migné				
Azay-le-Boulé	La Chapelle-Bâton				
Chay	Niort				
Saizé	Collé-sur-Belle				
Saint-Sauvant	Aigondigné				
MP2	Deux-Sèvres	Rouillé	MP3	Deux-Sèvres	Prailles-La Couarde
		Lusignan			Prabécq
		Saint-Pardoux-Sauvigné			Esoudun
		Saint-Rémy			Saints-Nicomaye
		Faye-sur-Ardin			Mailly
		Coulon			Boussais-Viré
		Bécouail			La Crèche
		Saint-Marc-la-Lande			Béblain
		Cours			Saint-Martin-de-Bernegout
		Surin			Froussais
		Villiers-en-Plaine			Chauray
		Niort			Aiffres
		Aigondigné			Coulon
		Peailles-La Couarde			Niort
		Sainte-Néomaye			Saint-Celais
		Veuillé			La Crèche
		Saint-Galais			Chauray
		La Crèche			Sorcelé
		Chauray			Exireuil
Amuré	Azay-le-Boulé				
Aupé	Salvats				
MP4	Deux-Sèvres	Peailles-La Couarde	MP4	Deux-Sèvres	Chauray
		Saint-Martin-de-Saint-Maixent			Sorcelé
		Esnevill			Exireuil
		Azay-le-Boulé			Azay-le-Boulé
		Salvats			Salvats

Arrêté-cadre interdépartemental Marais Poitevin en régions Nouvelle-Aquitaine et Pays de la Loire

Zone d'alerte	Département	Commune	Zone d'alerte	Département	Commune
MP4	Deux-Sèvres	François	MP3,3	Charente-Maritime	Mairoux
		Saint-Georges-de-Néaume			Charroux
		Saint-Maixent			Saint-Jean-de-Liversay
		Sciecq			Taugon
		Echiné			La Ronde
		Magné			Cram-Chaban
MP3,1	Vendée	L'Aiguillon-la-Prezqu'île		Deux-Sèvres	La Grève-sur-Mignon
		Saint-Michel-en-Flierm			La Laighe
		La Tranche-sur-Mer			Coulon
		Longeville-sur-Mer			Nion
		La Bretonnière-la-Claye			Prin-Deyrançon
		Angles			Auzoué
		Saint-Cyr-en-Talmontais		Arçais	
		Chasniau		Le Vaireau-Beau	
		Le Givré		Saint-Hilaire-la-Palud	
		Curzon		Le Bourdier	
		Marueil-sur-Lay-Dissais		Bretignés	
		Saint-Benoît-sur-Mer		Mauzé-sur-le-Mignon	
		Le Champ-Saint-Nicolas	Sauçais		
		La Coudre	Frottey-Robin-Rohan		
		Péault	Saint-Georges-de-Rex		
		Grues	Magné		
		Saint-Vincent-sur-Genou	Saint-Sigismond		
		Le Bernard	Le Mazeau		
		Luçon	Bouillé-Cordeault		
		Saint-Denis-du-Payré	Breot		
		La Jenchère	Maillé		
Rosnay	Brières-d'Autais				
Les Magnils-Roigniers	Deux lacs Fontaines				
Lairoux	Darnetz				
Trièves	Liez				
MP3,2	Vendée	Le Gué-de-Velluire	Vendée	Saint-Pierre-la-Vieille	
		Maillé		Maillezais	
		Frottey-le-Comte		L'Île-d'Elle	
		Deux lacs Fontaines		Vix	
		Saint-Pierre-la-Vieille		Esnardré	
		Maillezais		Mairoux	
		Sainte-Radégonde-des-Noyers	Lingèvres		
		Sainte-Gémme-la-Plaine	Saint-Sauveur-d'Autais		
		Luçon	Saint-Christophe		
		La Taille	Saint-Médard-d'Autais		
		Nalliers	Autais		
		Auchay-sur-Vendée	Charroux		
		L'Île-d'Elle	Saint-Cyr-de-Durét		
		Vix	Saint-Xavier		
		Les Velluire-sur-Vendée	Saint-Jean-de-Liversay		
		Mouzeuil-Saint-Marin	Angliers		
		Montreuil	Saint-Clement-d'Autais		
		Le Langon	Maillé-d'Autais		
		Puyrévaux	Saint-Soult		
		Chaillé-les-Mézières	Le Gué-d'Alloué		
		Champagné-les-Marais	Taugon		
Vouillé-les-Marais	La Ronde				
Moeuvres	Courçon				
Charente-Maritime	Marais	Andilly			
MP3,4	Charente-Maritime				

Zones d'alerte	Département	Communes
MP5-A	Charente-Maritime	Villedoux
		Angoulins
		Estanandes
		Marsilly
		La Rochelle
		Mirans
		Puilbebeau
		Landrais
		La Jarrie
		Longèves
		Saint-Sauvant-d'Aunis
		Lagard
		Saint-Christophe
		Chambon
		Croix-Chapeau
		Saint-Médard-d'Aunis
		Aunis
		Bezon
		Aigrefeuille-d'Aunis
		Vuisson
		Salles-sur-Mer
		Charon
		Saint-Cyr-du-Doreet
		Puyravault
		Saint-Xandre
		Saint-Pierre-d'Amilly
		Saint-Jean-de-Liversay
		Thairé
		Angliers
		Saint-Gem-d'Aunis
		Dampierre-sur-Mer
		Aytré
		Neuilh-d'Aunis
		Vouhé
		Sainte-Soulle
		Forges
		Saint-Rogatien
		Le Gal-d'Allier
		Fernéet
		La Jarrie
		Claveux
		Vérines
		Périgny
Taizot		
Bourgnouf		
Saint-Georges-du-Bois		
Montroy		
La Révèle		
Courçon		
L'Honnouin		
Saint-Pierre-La-Noue		
Nizé-dur-Wis		
Surgères		
Andilly		
Le Theu		

Zones d'alerte	Département	Communes
MP6	Charente-Maritime	Saint-Saturain-du-Bois
		Bouhais
MP7	Isère	Villedoux
		Sainto-Radégonde-des-Noyres
	Charente-Maritime	Bezon
		Saint-Cyr-du-Doreet
		Saint-Pierre-d'Amilly
		Saint-Georges-du-Bois
		La Révèle
		Courçon
		Saint-Saturain-du-Bois
		Cram-Chaban
		La Croix-Comtesse
		Mantais
		Vingré
		La Grève-sous-Mignon
		Banay-Saint-Martin
		La Raigue
		Villeneuve-La-Comtesse
		Dreuil-sur-le-Mignon
		Saint-Félix
		Saint-Séverin-sur-Boutonne
		Migné
		Deux-Sèvres
	Prabecq	
	Beilain	
	Saint-Martin-de-Bernageau	
	Siffers	
	Pain-Devranceau	
	Saint-Romain-des-Champs	
	La Fosse-Maignault	
	Gramzy-Crept	
	Auzané	
	Les Fosses	
	Arçais	
	Marigny	
	Villiers-en-Bois	
	Le Vert	
	Saint-Symphorien	
	Épannes	
	Austrop	
	Chizé	
	Le Vauxau-Isleau	
	Val-du-Mignon	
	Saint-Hilaire-la-Palud	
Vallées		
Le Bourlet		
Bossière		
Mainté-sur-le-Mignon		
Blaine-d'Aupaisien		
Sasais		
Fontenay-Robin-Rohan		
Saint-Georges-du-Bois		
Foss		
Bozennin-sur-Nant		

Arrêté-cadre interdépartemental Marais Poitevin en régions Nouvelle-Aquitaine et Pays de la Loire

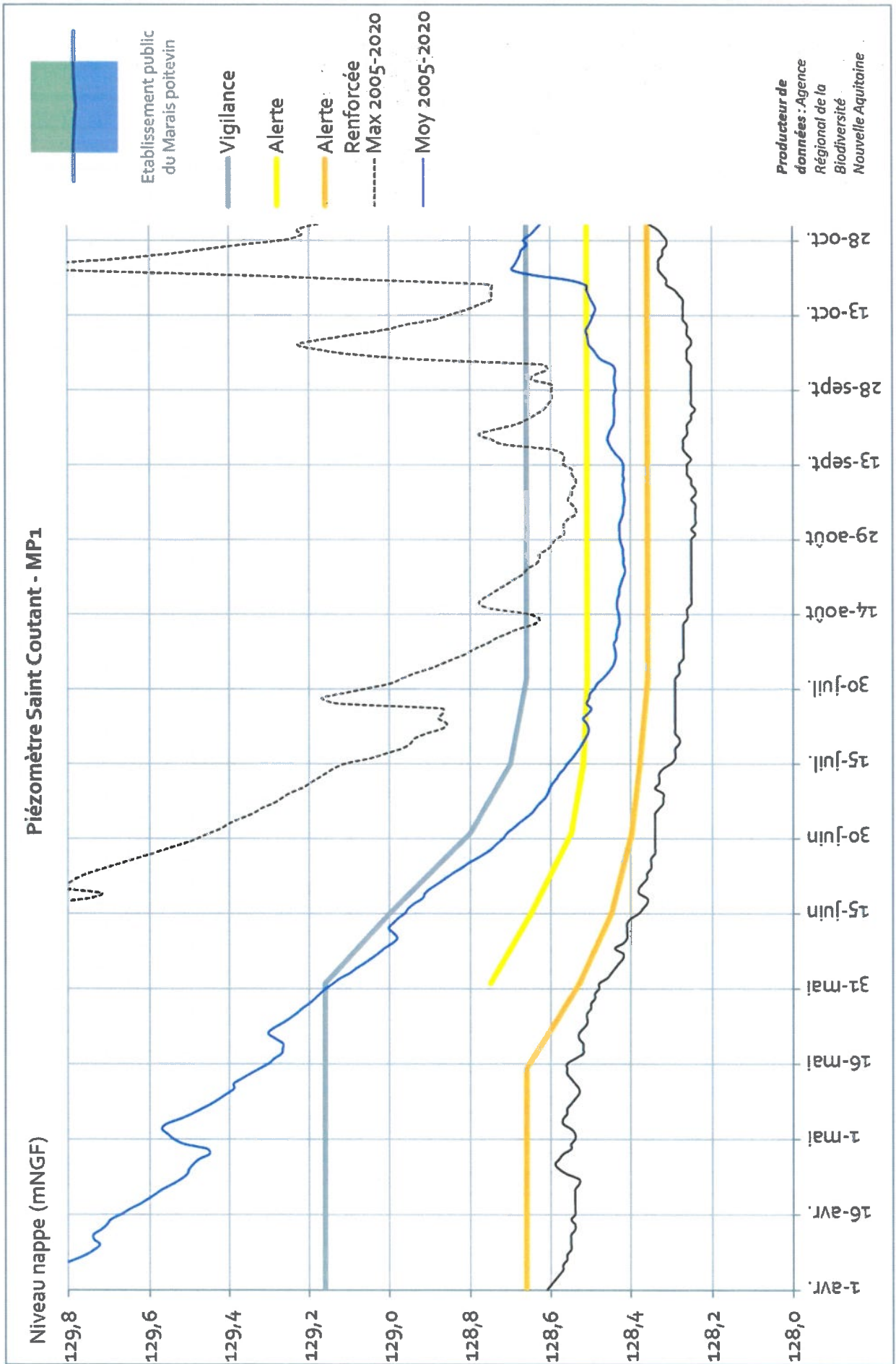
Zone d'alerte	Département	Commune	Zone d'alerte	Département	Commune
MP7	Deux-Sèvres	La Bécélard	MP8	Vendée	Saint-Gemmes-la-Plaine
		Les Censeilles			Saint-Valérien
MP8	Deux-Sèvres	Puillady	MP8	Vendée	Saint-Sulpice-en-Pareds
		Veroux-en-Gâtine			Saint-Cyr-des-Gâts
		La Bessière-en-Gâtine			Saint-Martin-des-Fortaines
		Saint-Pardoux-Souliers			Maille
		Pamples			Bourtau
		Le Retail			Antigny
		Allonne			Saint-Pierre-du-Chemin
		Ardin			Montais-Saint-Radigonde
		Secoudigny			La Châtigneraie
		Saint-Pompain			Lugny
	Faye-sur-Ardin	Saint-Etienne-de-Brillouet			
	Coulonges-sur-Pauzieu	L'Éclouvieux			
	Bougnon-Thuréil	Cozais			
	Bécélard	Maille			
	Scillé	Saint-Genès			
	Saint-Marc-la-Lande	Faytaudais			
	Cous	Blanzais			
	Kalmazy	Saint-Maurice-des-Noeux			
	Fenoux	Pontéon			
	Surin	Puy-de-Sainte			
Villiers-en-Plaine	Nalliers				
Vendée	Saint-Hilaire-des-Luzes	Pissotte			
	Saint-Sigismond	Saint-Hilaire-de-Nez			
	Le Mazan	Auchay-sur-Vendée			
	Bouffé-Courfaix	L'Île-d'Elle			
	Kanton-Chassena	Morvan			
	Le Gué-de-Velluire	Longèves			
	Benet	Les Vallées-sur-Vendée			
	Maille	Montreuil-Saint-Martin			
	Rives-d'Aulnois	Montreuil			
	Danis	L'Éclouvieux			
Liré	Large-Fénelonaise				
Saint-Pierre-de-Vieus	Le Langon				
Mailleçais	Ézeval				
Saint-Martin-de-Fraigneau	Moutiers-sur-la-Loye				
MP9	Deux-Sèvres	Saint-Laur	MP10	Vendée	Château-Guibert
		Ardin			Les Herbiers
		Coulonges-sur-Pauzieu			Thouarsais-Bouilldroux
		Bougnon-Thuréil			Saint-Maurice-le-Girard
		Scillé			La Juchetière
	Le Buxteau	Saint-Aubin-la-Plaine			
	Saint-Maxim-de-Brugnot	Décaisne			
	Saint-Paul-en-Gâtine	L'Aiguillon-la-Prezqu'île			
	Saint-Hilaire-des-Luzes	La Tranche-sur-Mer			
	Foutais-Pavé	Langeville-sur-Mer			
Saint-Michel-le-Cloucq	Saint-Gemmes-la-Plaine				
Le Gué-de-Velluire	Saint-Pard-en-Pareds				
Fentmay-le-Centre	La Bessière-des-Landes				
Deux Îles Fontaines	Saint-Valérien				
Teeval	Le Bospire				
Thouarsais-Bouilldroux	La Remaudière-la-Croze				
Saint-Maurice-le-Girard	Maulmorin-Saint-Gervain				
Saint-Aubin-la-Plaine	Saint-Sulpice-en-Pareds				

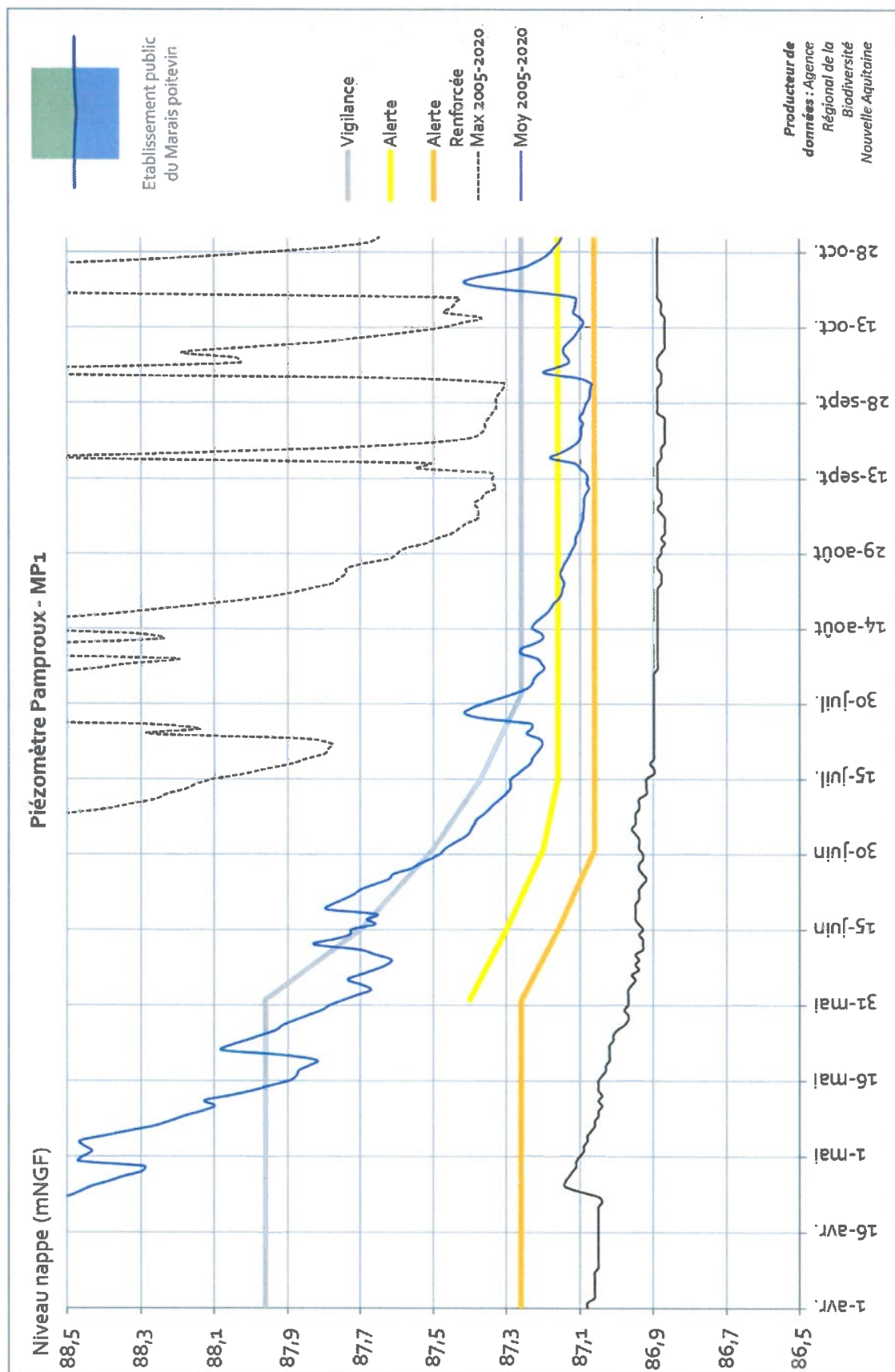
Zone d'alerte	Département	Commune	Zone d'alerte	Département	Commune
MP10	Vendée	Rochefortois	MP10	Vendée	Bersay
		Sèvremont			Le Poiré-sur-Vie
		Thoirignay			Mouches-les-Mauffrais
		Saint-Cyr-des-Gâts			Grues
		Les Epesses			Saint-Vincent-sur-Genou
		Le Tablier			La Chapelle-Thérèse
		Saint-Hilaire-le-Vieux			Saint-Jude-Clampignon
		Angles			Thiré
		Nesmy			Le Bernard
		Saint-Martin-des-Fossés			Corpe
		Pouilli			La Châtaigneraie
		Bournezeau			Luçon
		Saint-Mars-la-Bottière			Saint-Vincent-Saint-Léger
		La Genétouze			Sainte-Cécile
		Bazoges-en-Pareds			Saint-Hermier
		Pauzaugues			Murs-sur-Vie
		Vendouzens			La Moillaison-Tilly
		Bourneau			Saint-Denis-du-Payré
		Montourais			Saint-Prévert
		La Ferrière			La Juchère
		Saint-Cyr-en-Talmontais			Bosny
		Sainte-Pexine	La Roche-sur-Yon		
		Essarts en Bocage	Saint-Etienne-de-Briollay		
		Mémbranlé	Saint-Martin-Lars-en-Saint-Hermier		
		Chasnéis	Saint-Hilaire-la-Forêt		
		Chantonnay	Aubigny-Les-Clouzeaux		
		La Caillière-Saint-Hilaire	Les Magnils-Beigniers		
		La Réorthe	Dampierre-sur-Yon		
		Le Givre	L'Hamonval		
		La Moellière	Lairoux		
		Curzon	Saint-Arnaud-des-Landes		
		Landrevonde	Mouches-sur-la-Vie		
		Saint-Jean-de-Brugny	L'Anguille-la-Préquelle		
		Saint-Martin-des-Noyers	La Tranchée-sur-Mer		
		Marais-sur-Lay-Dissais	Saint-Valérien		
		Signonnais	La Bretonnière-la-Claye		
		Tallud-Sainte-Genève	Saint-Hilaire-le-Vieux		
		Saint-Benoist-sur-Mer	Angles		
		La Chaize-le-Vicomte	Bournezeau		
		Saint-Germain-de-Prinçay	Bazoges-en-Pareds		
		Mouchamps	Saint-Cyr-en-Talmontais		
		Chiffais	Sainte-Pexine		
		Les Pinaux	Chantonnay		
Saint-Laurent-de-la-Salle	La Réorthe				
Mouillonne-la-Capelle	Curzon				
Saint-Pierre-du-Chemin	Saint-Jean-de-Brugny				
Fouquet	Marais-sur-Lay-Dissais				
Rives de l'Yeu	Signonnais				
Le Champ-Saint-Pierre	Saint-Benoist-sur-Mer				
Sainte-Flève-des-Loups	Saint-Laurent-de-la-Salle				
Venansault	Le Champ-Saint-Nicolas				
La Couronne	La Couronne				
Marsais-Sainte-Radégonde	Plauth				
Chavagnes-les-Redoux	Bersay				
Pézellé	Grues				
MP11	Vendée	Mouches-sur-la-Vie	MP11	Vendée	Mouches-sur-la-Vie
		Grues			Grues

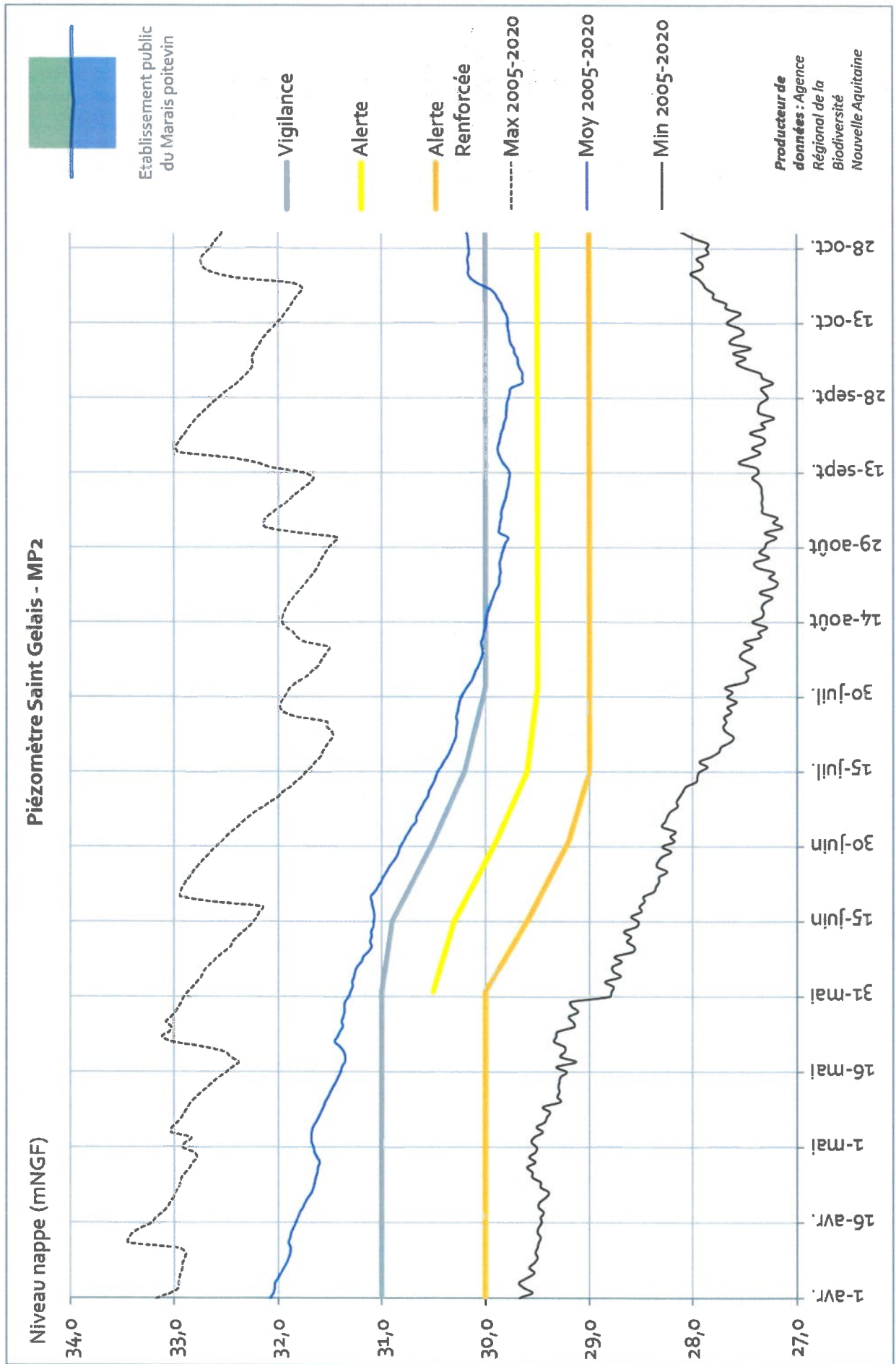
Arrêté-cadre interdépartemental Marais Poitevin en régions Nouvelle-Aquitaine et Pays de la Loire

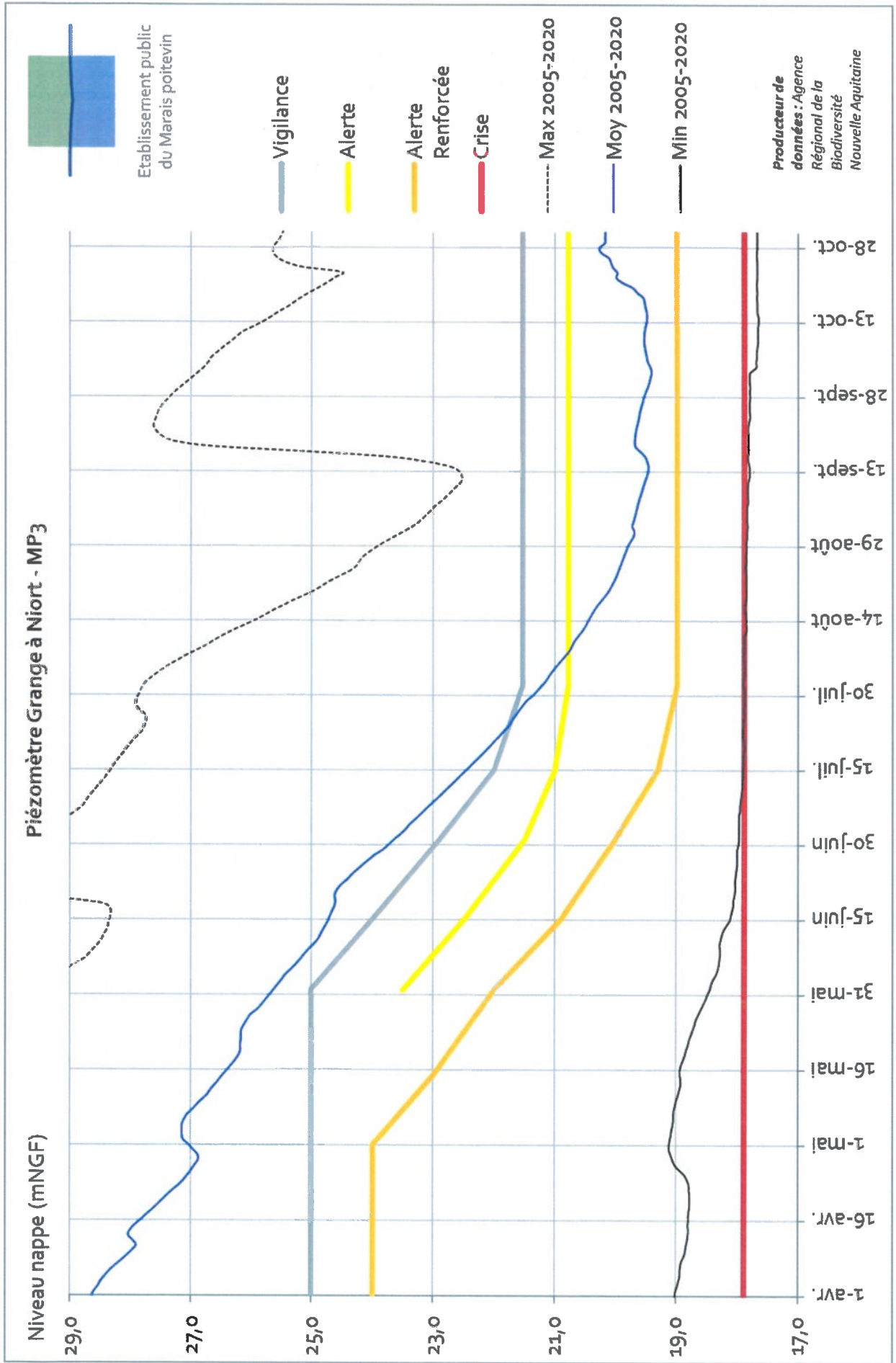
Zone d'alerte	Département	Commune	Zone d'alerte	Département	Commune
MP11	Vendée	Saint-Vincent-sur-Gaume	MP13.1	Vendée	Saint-Étienne-de-Méabré
		La Chapelle-Thérèse			Nallans
		Saint-Juire-Champignon			Moutueil-Saint-Martin
		Thié			Payroux
		Corpe			Challé-les-Marais
		Sainte-Hermine			Champagné-les-Marais
		Saint-Denis-du-Payré			Murville
		Rovray			Foucault-Payré
		Lairoux			Saint-Michel-le-Cloucq
		MP12.1			Vendée
La Tranche-sur-Mer	Saint-Martin-des-Fonnaines				
Longeville-les-Més	Bourmelon				
Angles	Marsais-Sainte-Radégonde				
Saint-Vincent-sur-Jard	L'Honninault				
Saint-Cyr-en-Talmontais	Sérigné				
Le Gizeux	La Taille				
Curzon	Pontzé				
Saint-Benoît-sur-Mer	Pissotte				
Le Champ-Saint-Père	Auchay-sur-Vendée				
Saint-Vincent-sur-Gaume	Merveux				
Le Bernard	Longèves				
Avillé	Les Velluire-sur-Vendée				
La Juchère	L'Orbre				
Saint-Hilaire-la-Forêt	Le Langon				
MP12.2	Vendée	Moutiers-sur-la-Lay	MP13.3	Vendée	Velluire-les-Marais
		L'Aiguillon-la-Précaïque			Saint-Michel-le-Cloucq
		Saint-Michel-en-Plerin			Le Gué-de-Velluire
		La Tranche-sur-Mer			Foucault
		Saint-Valérien			Deux Iles Fontaines
		La Boutonnière-la-Claye			Auchay-sur-Vendée
		Saint-Pexide			L'Île-d'Elle
		Chasniais			Vix
		La Rochele			Les Velluire-sur-Vendée
		Saint-Jean-de-Bougny			Moutueil
		Marais-sur-Lay-Bissais			L'Orbre
		La Couture			Saint-Hilaire-des-Loges
		Péault			Saint-Sigismond
		Bessay			Le Mézeau
		Grues			Bouilli-Coudault
		La Chapelle-Thérèse			Carton-Chassonn
		Saint-Juire-Champignon			Banc
		Thié			Maille
		Corpe			Rives-d'Autise
		Luçon			Dumais
Sainte-Hermine	Lire				
Saint-Denis-du-Payré	Saint-Pierre-le-Vieux				
Saint-Martin-Lars-en-Sainte-Hermine	Maillezais				
Les Magnols-Roigniers	Saint-Martin-de-Fraigneau				
MP12.3	Vendée	Lairoux	MP14	Vendée	
		Trialze			
		Sainte-Radégonde-des-Neuvers			
		Saint-Aubin-la-Plaine			
		Sainte-Cremme-la-Plaine			
MP13.1	Vendée	Pouillé			
		Lognon			

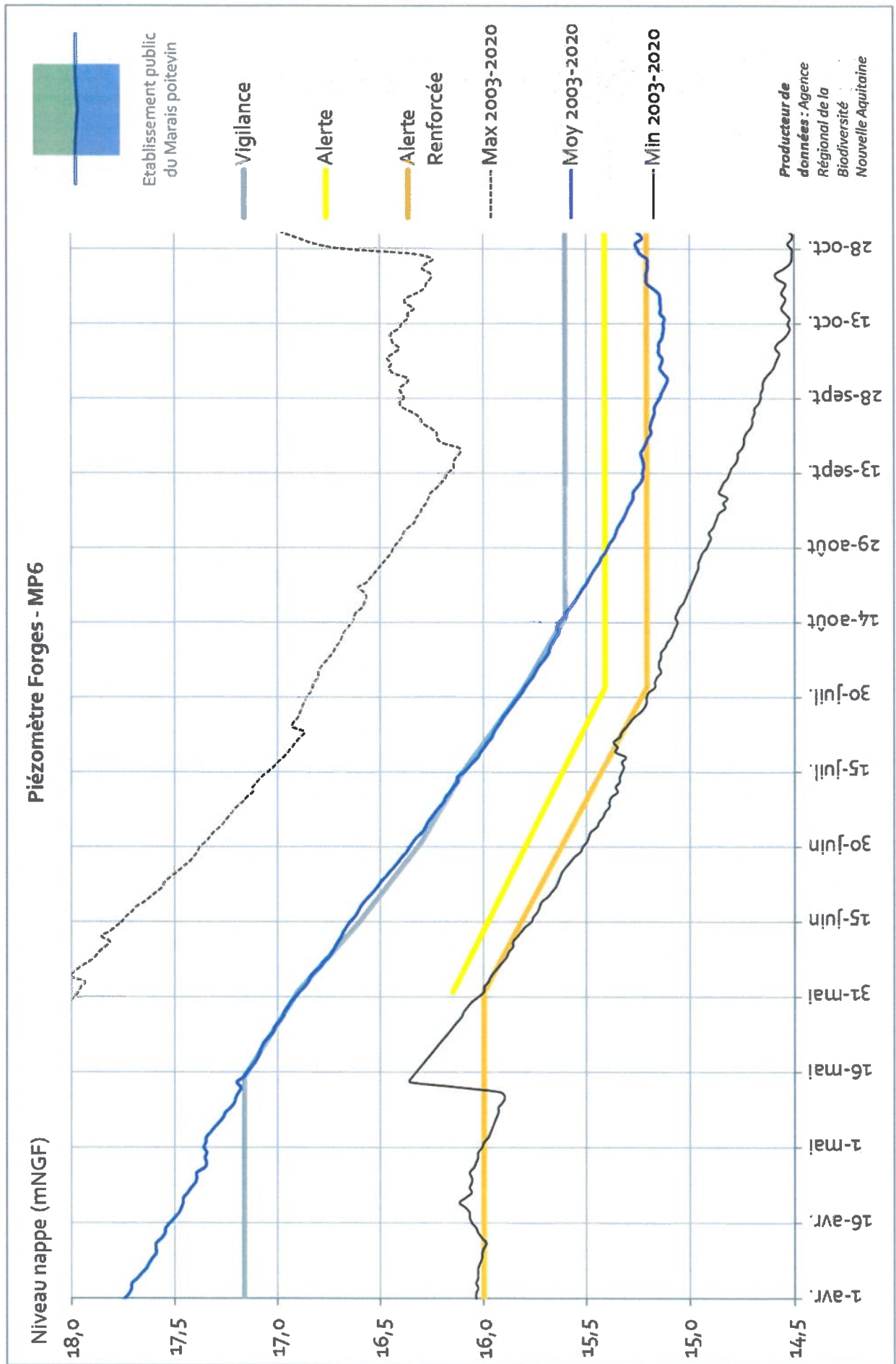
Annexe 2 : indicateurs et valeurs de gestion par zone d'alerte

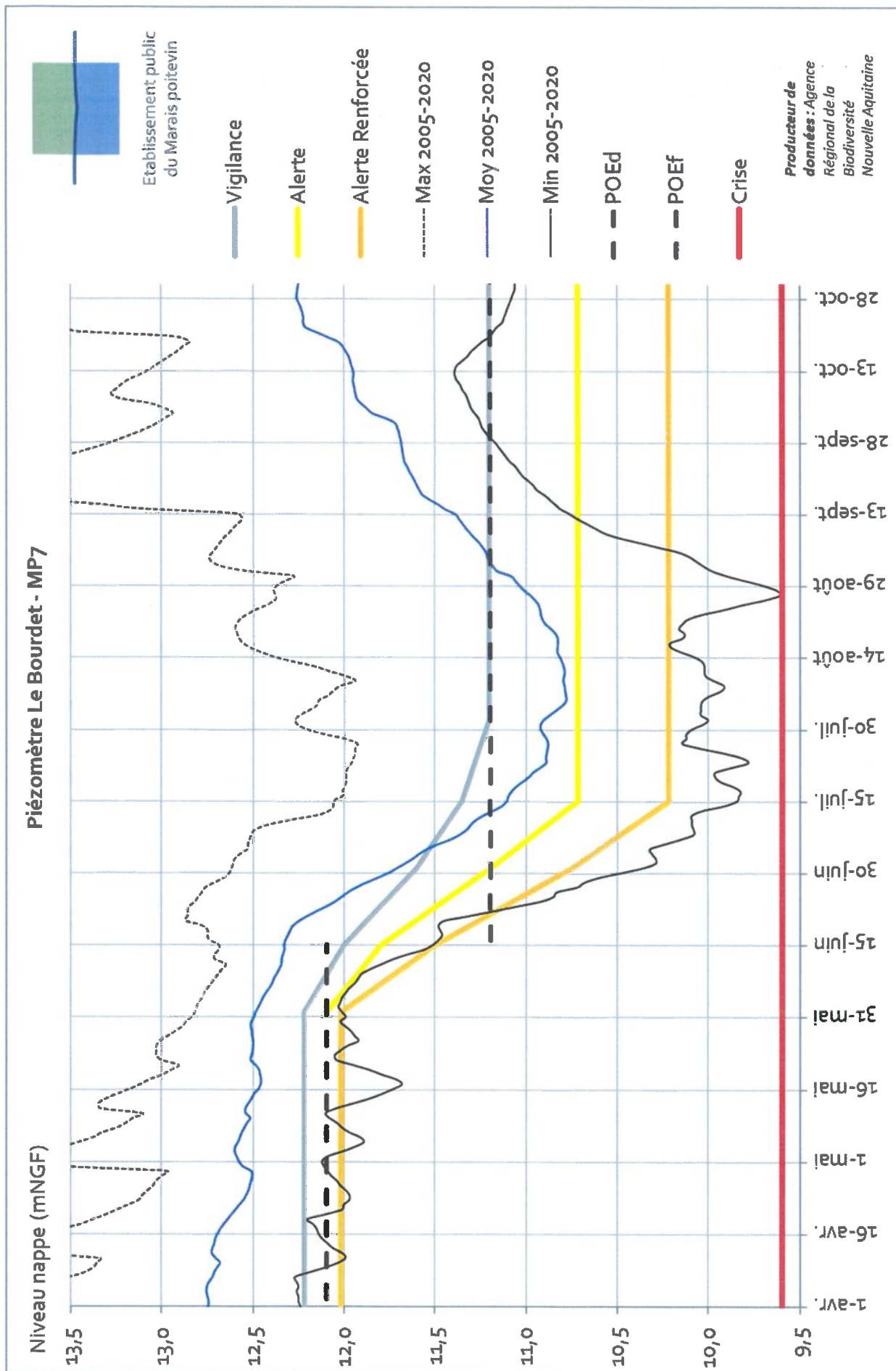


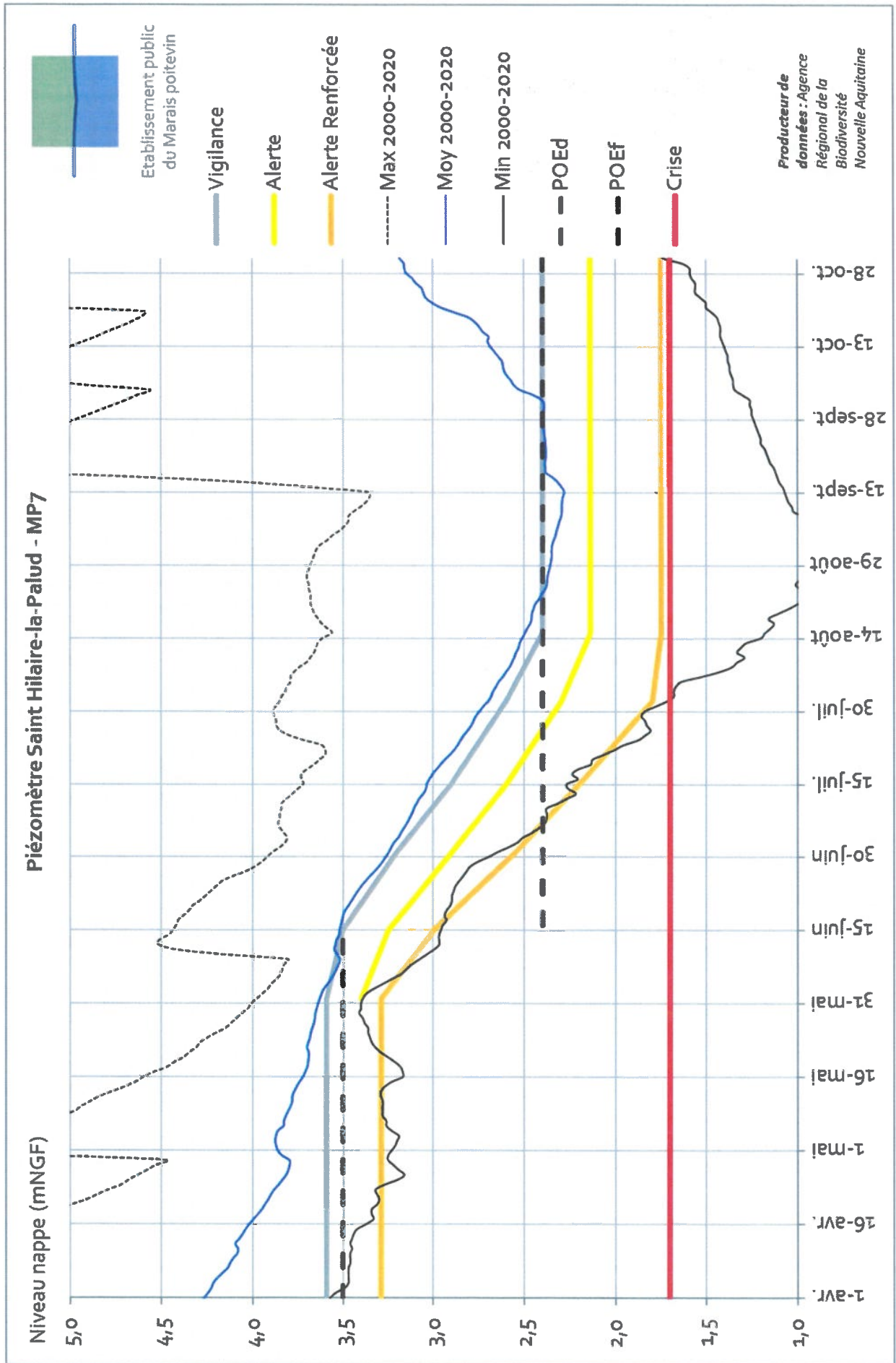


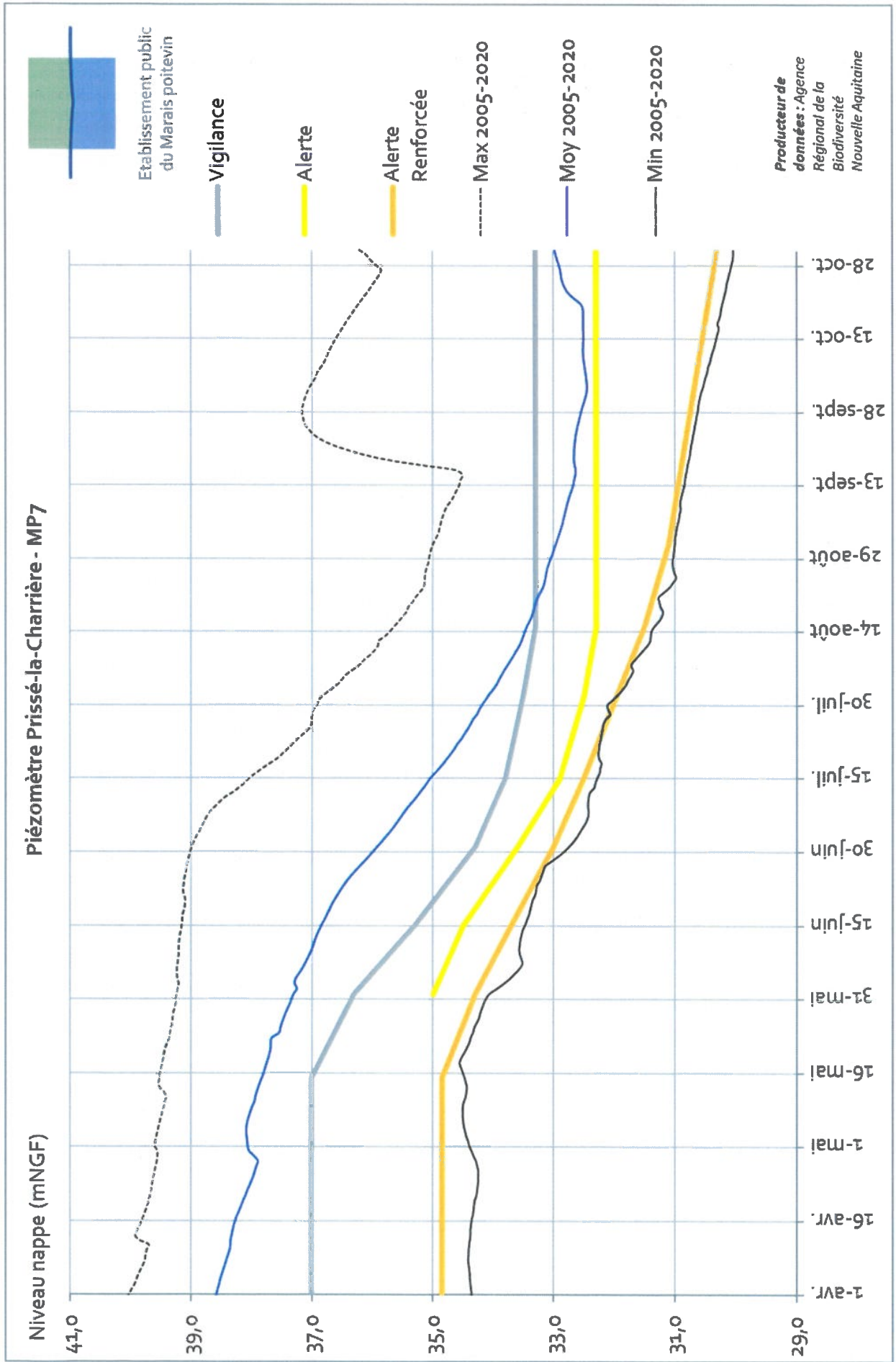


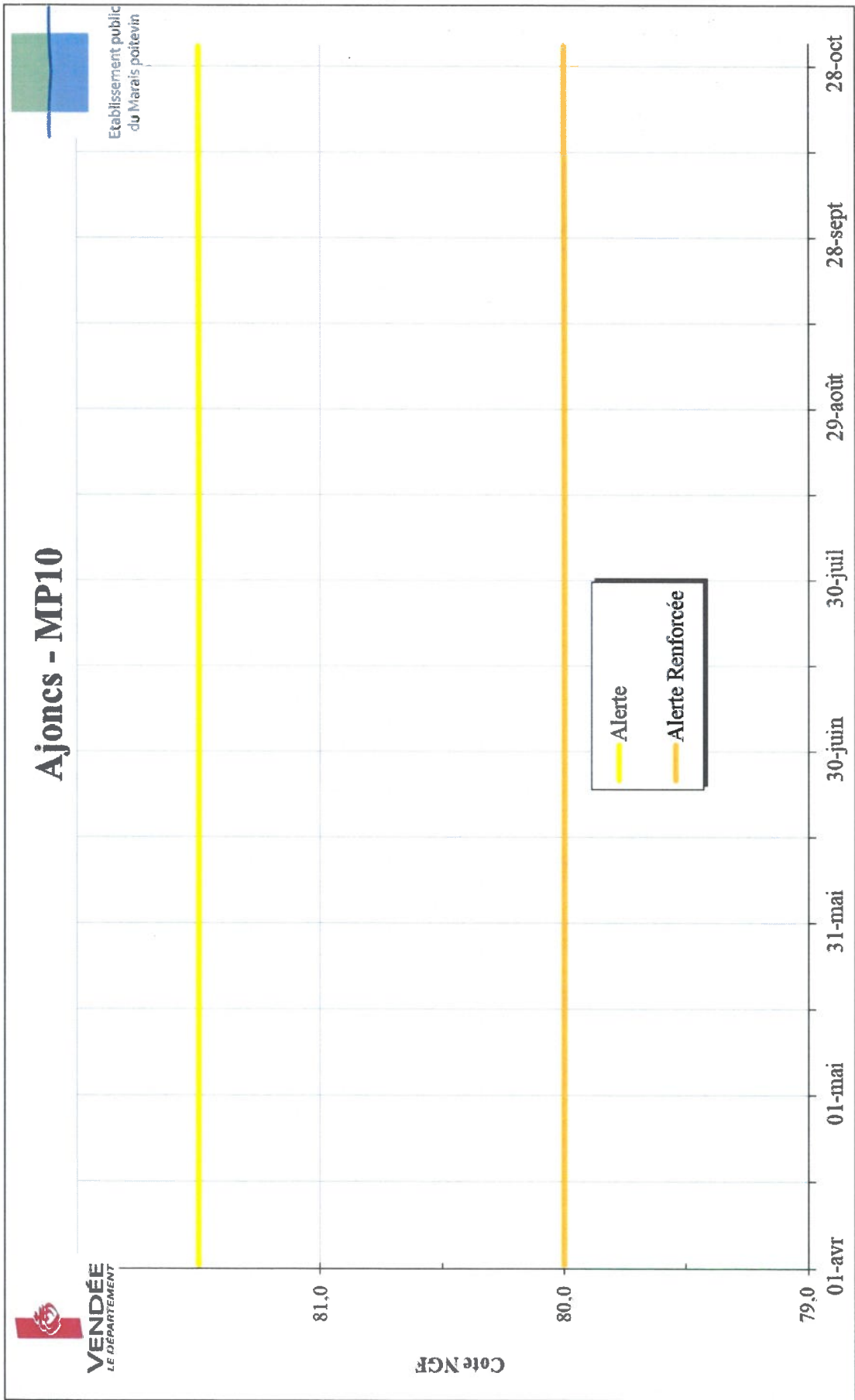


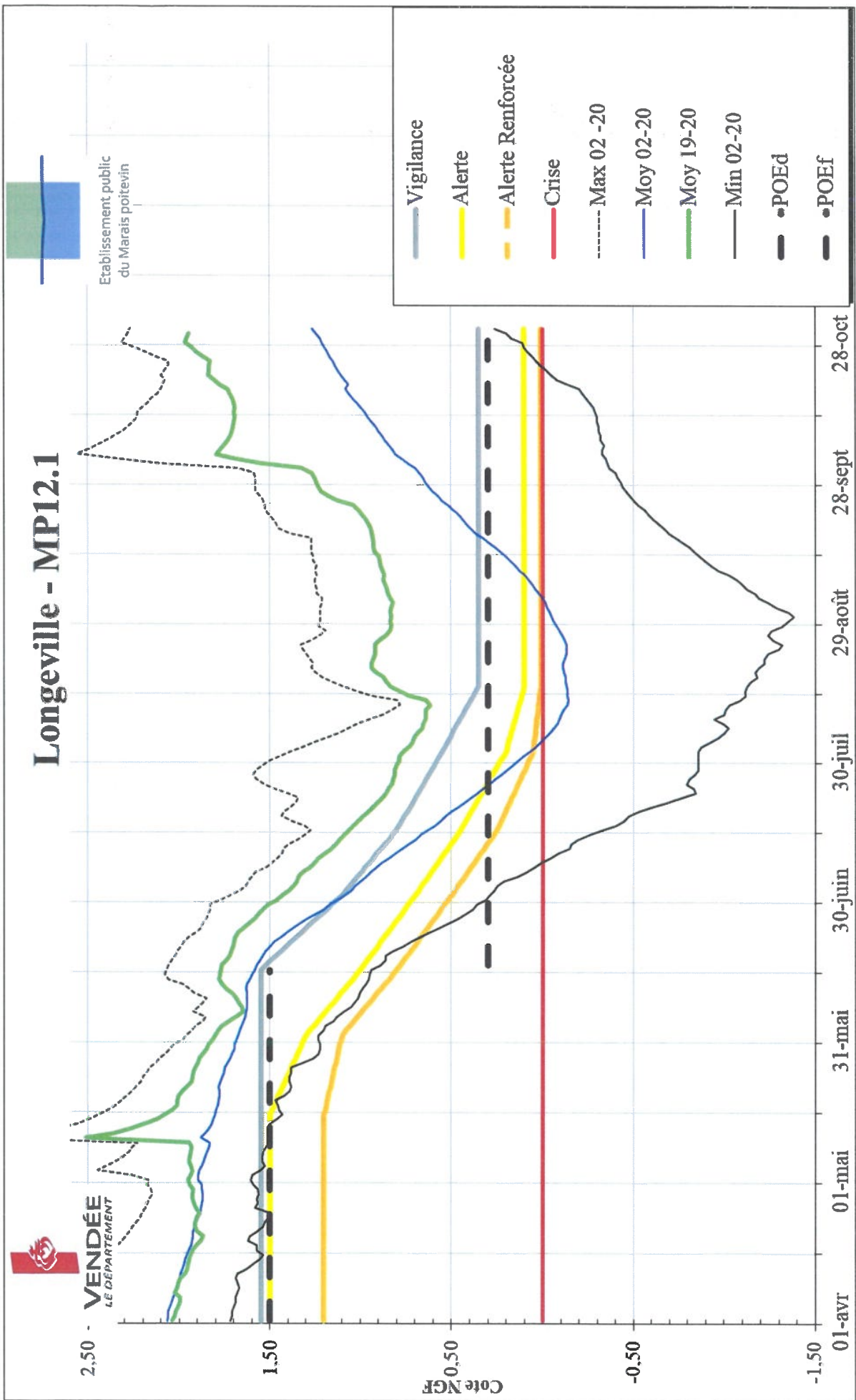




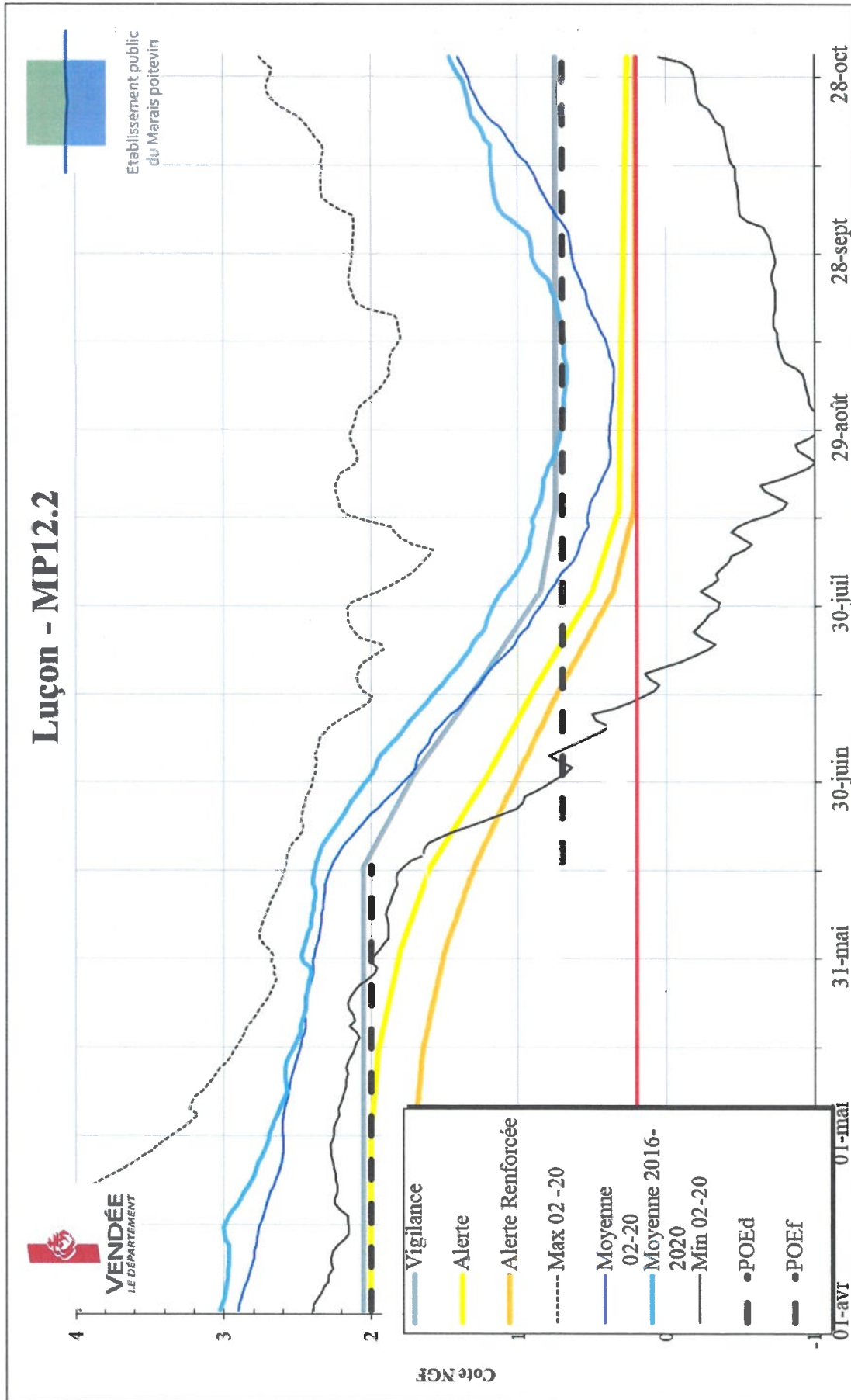


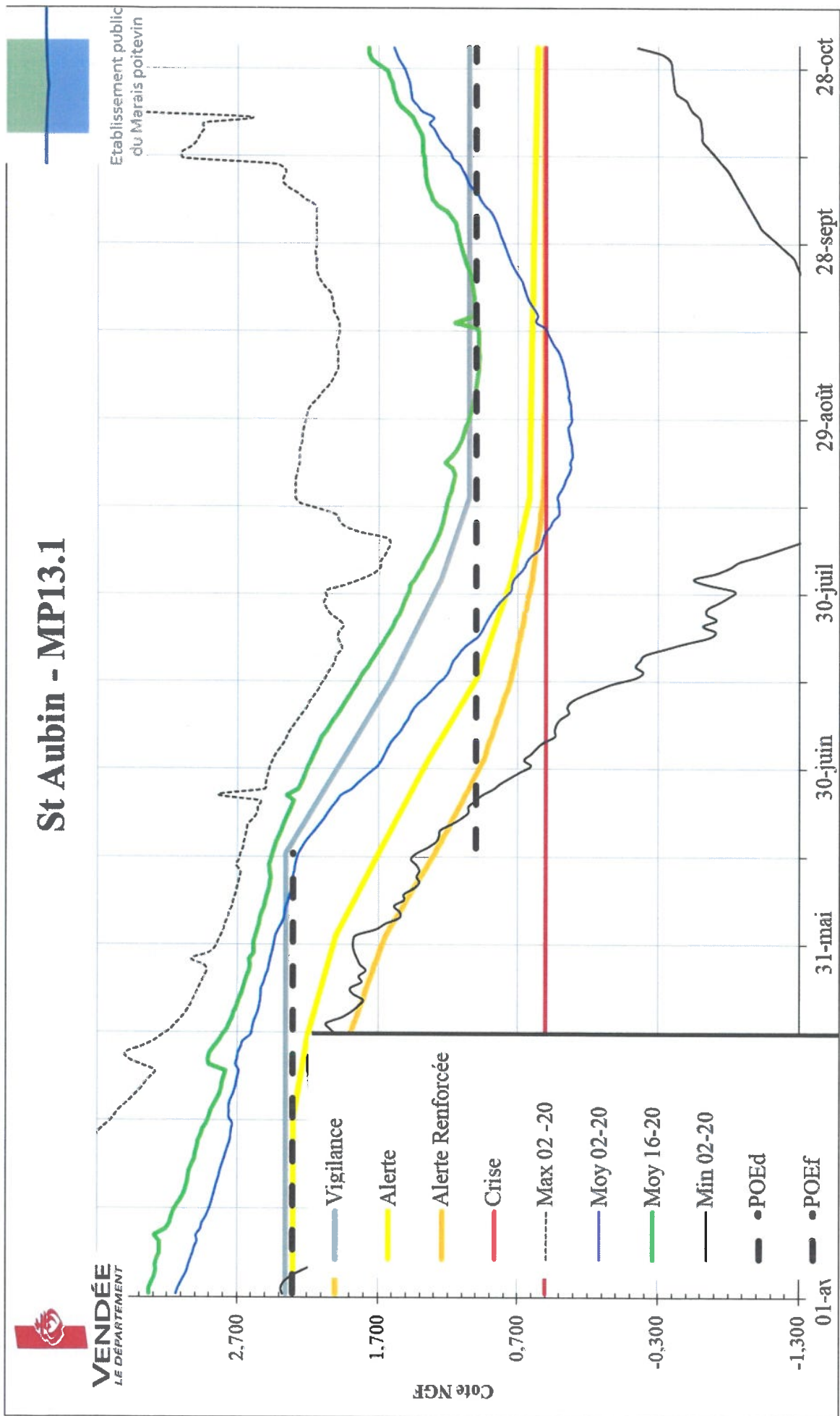


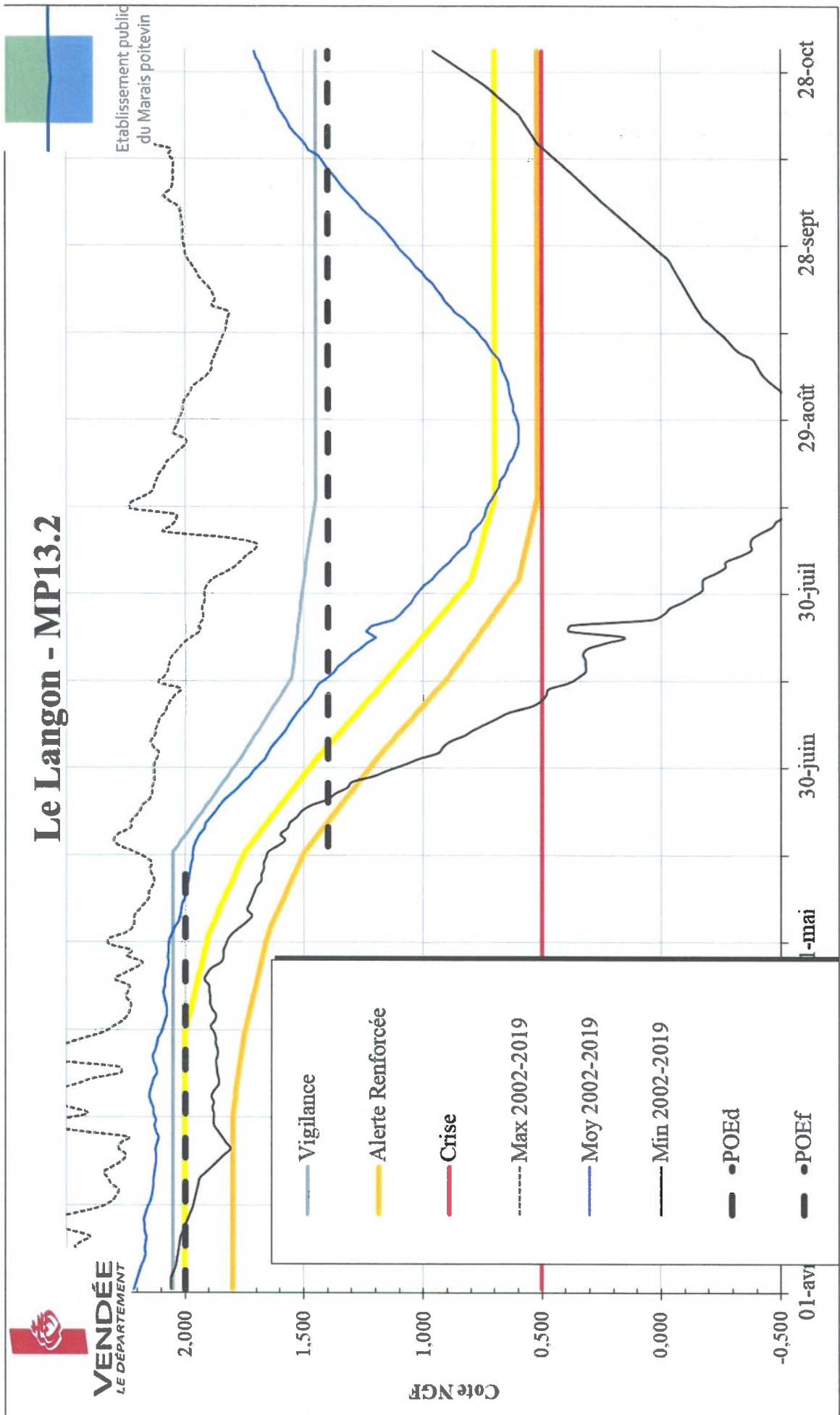




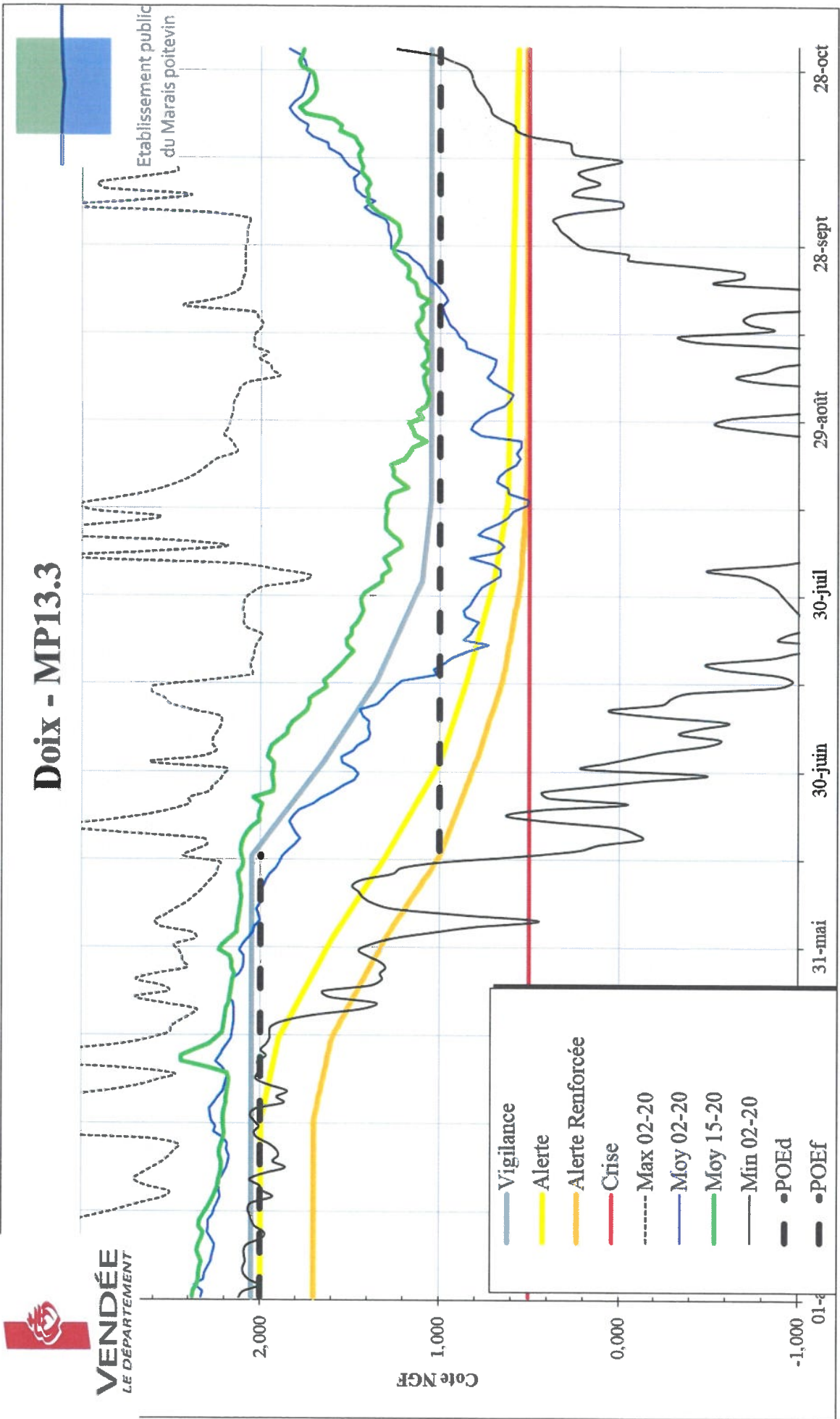
Luçon - MP12.2

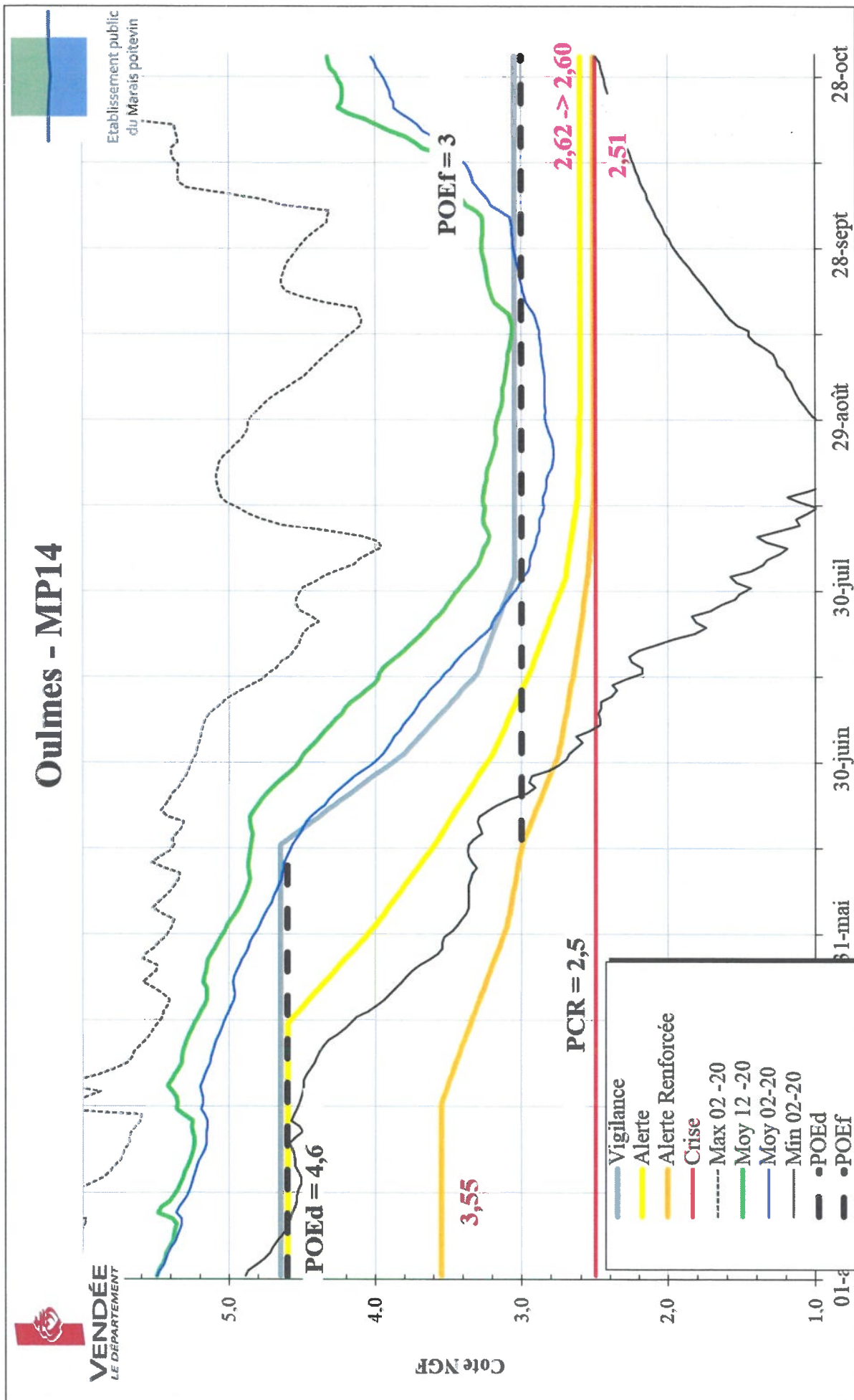




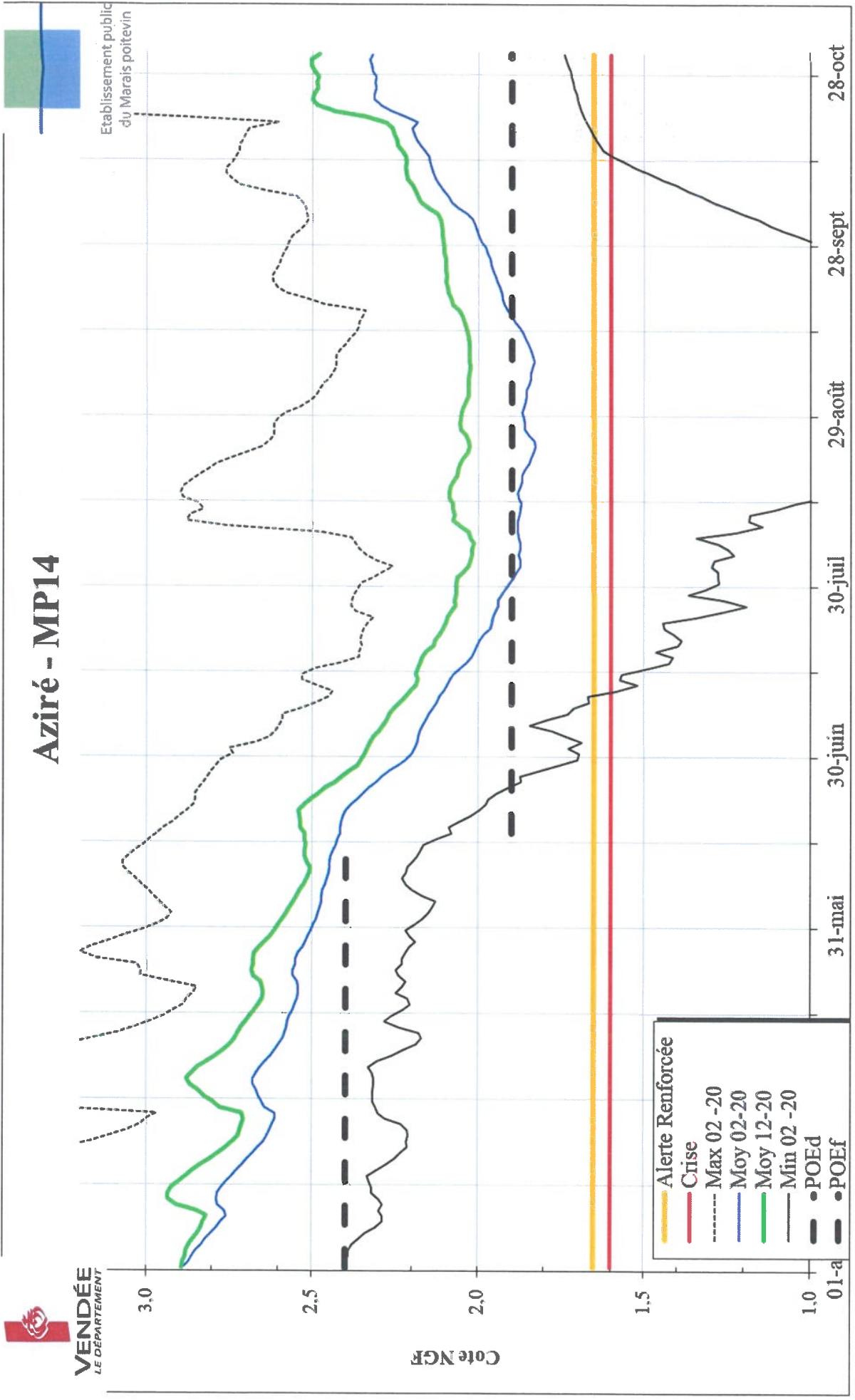


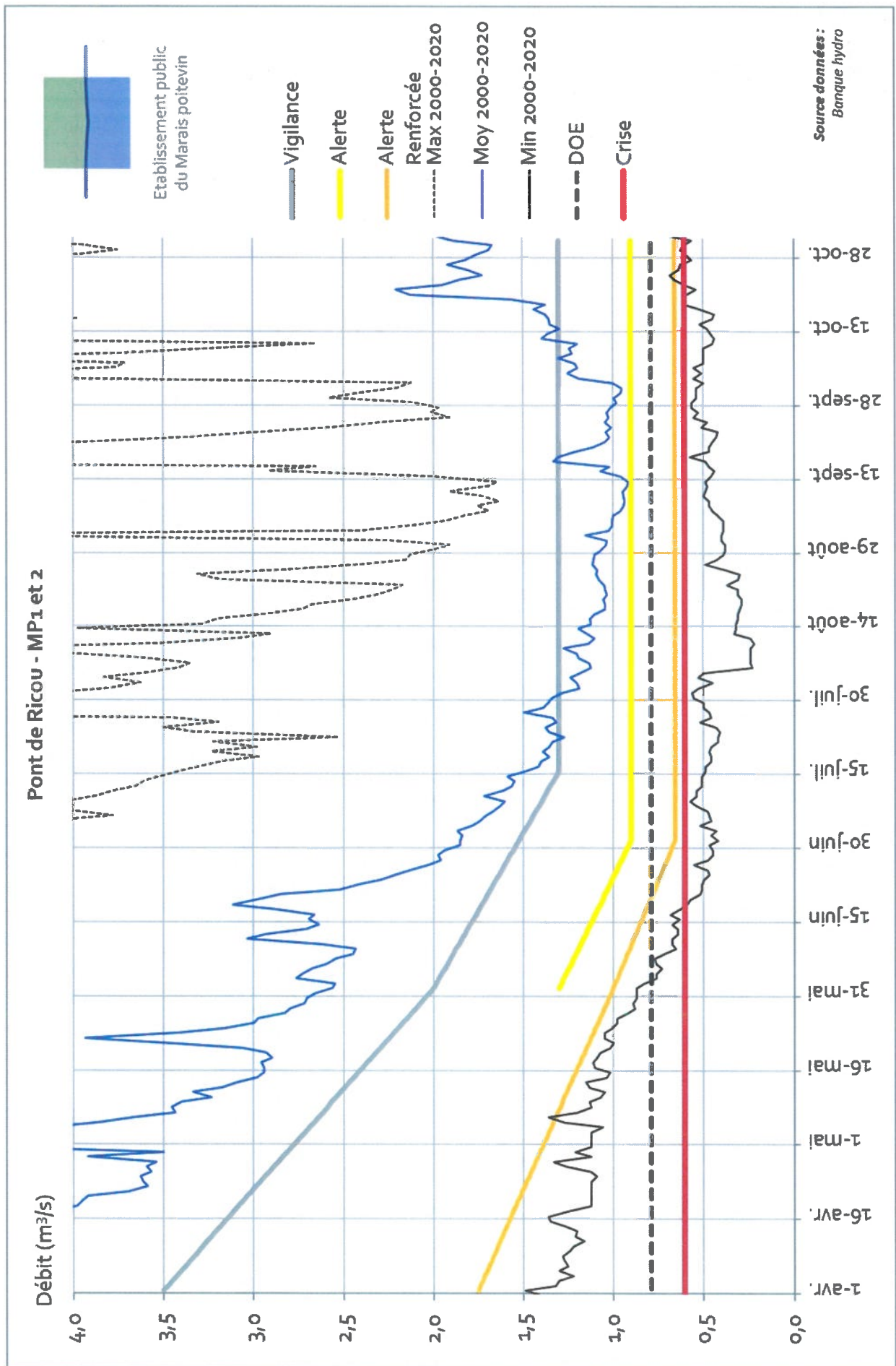
Doix - MP13.3



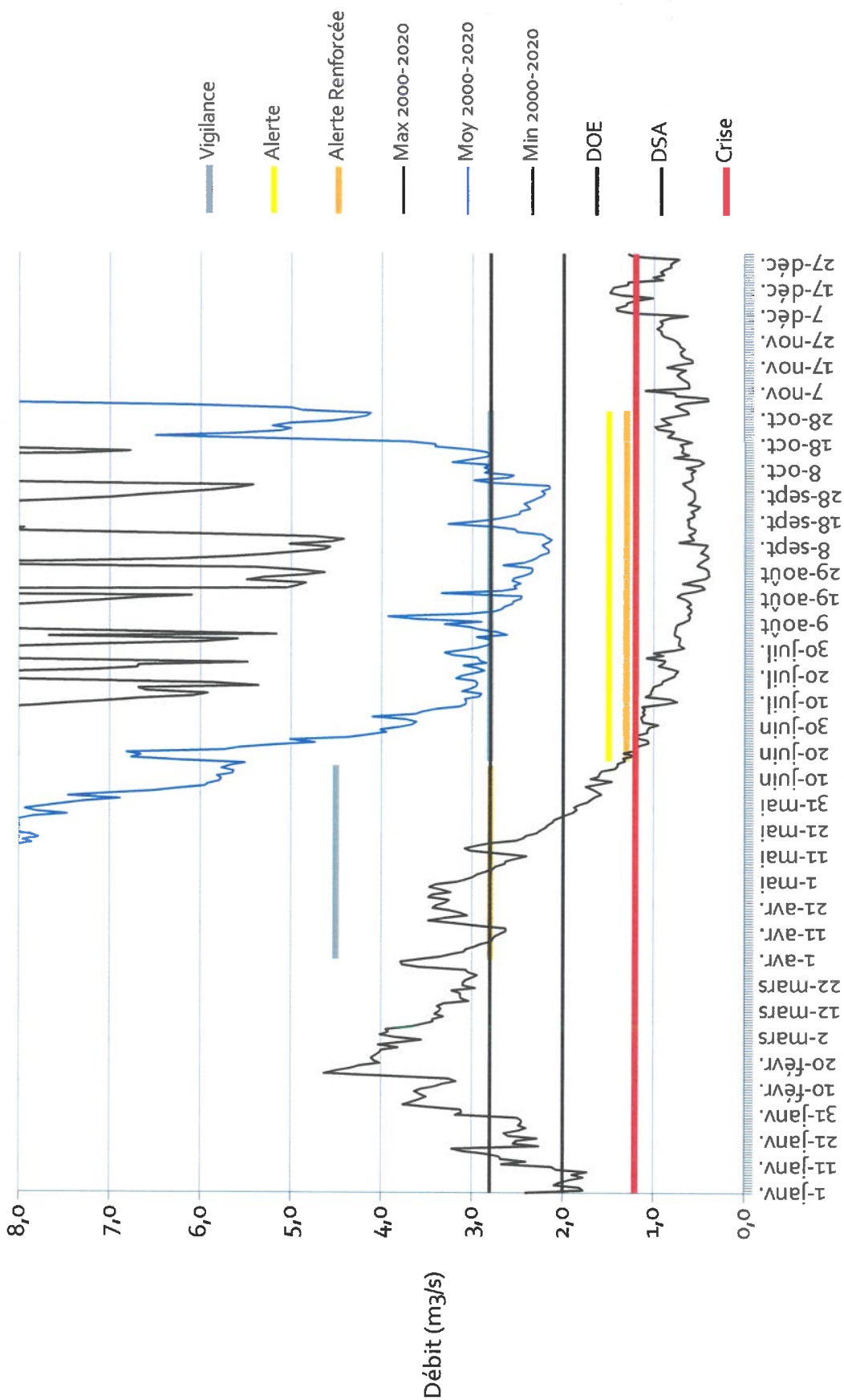


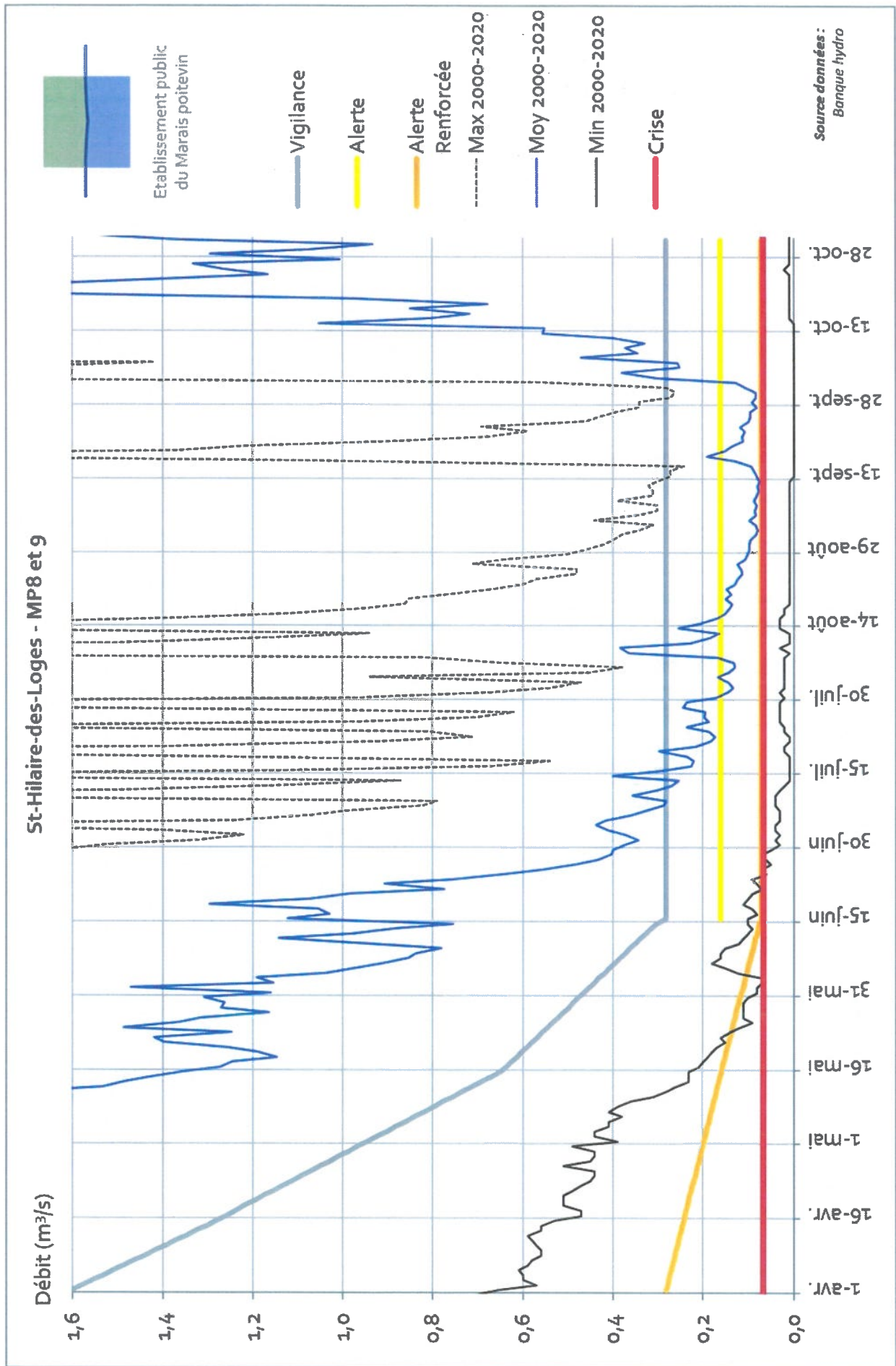
Azire - MP14



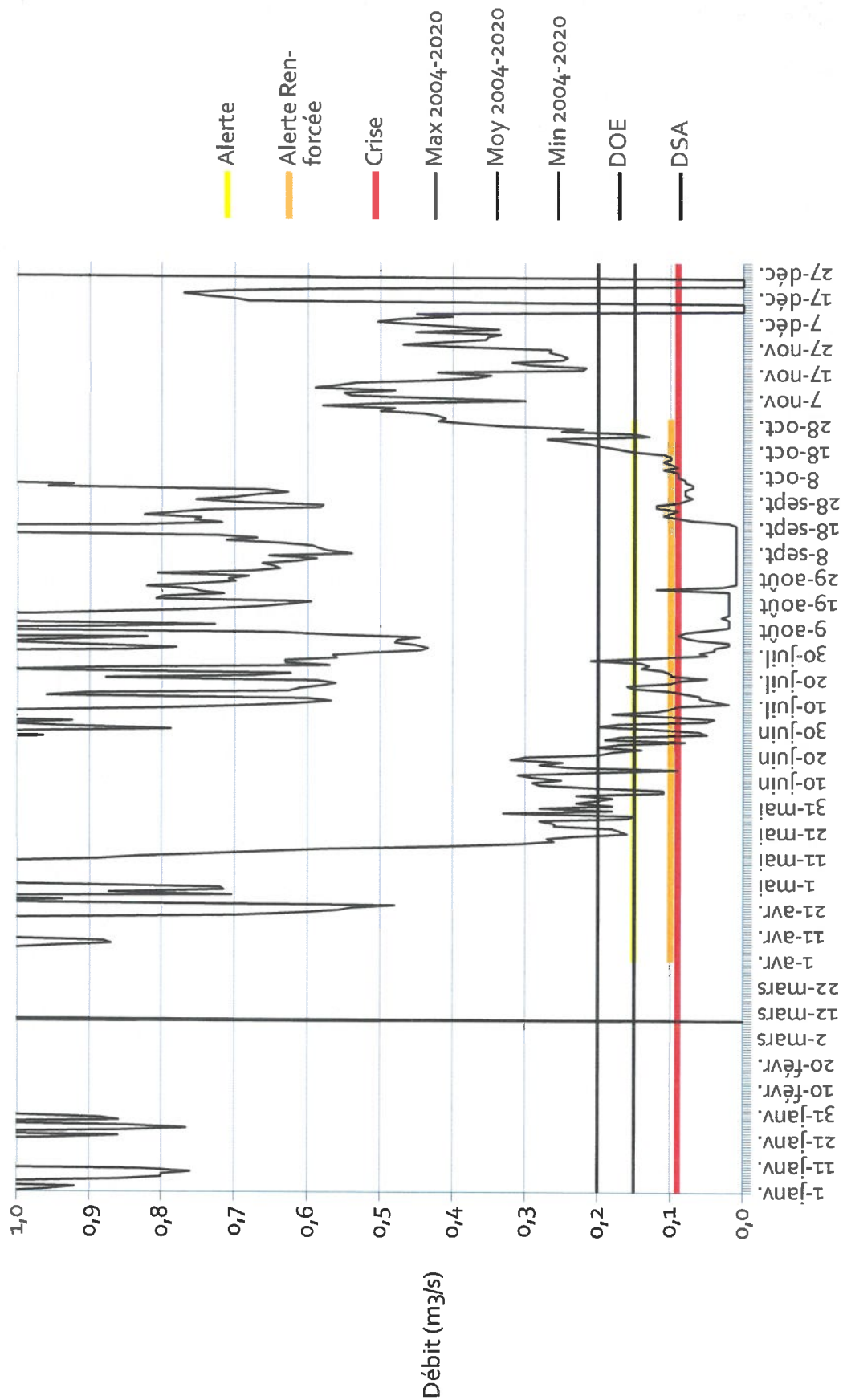


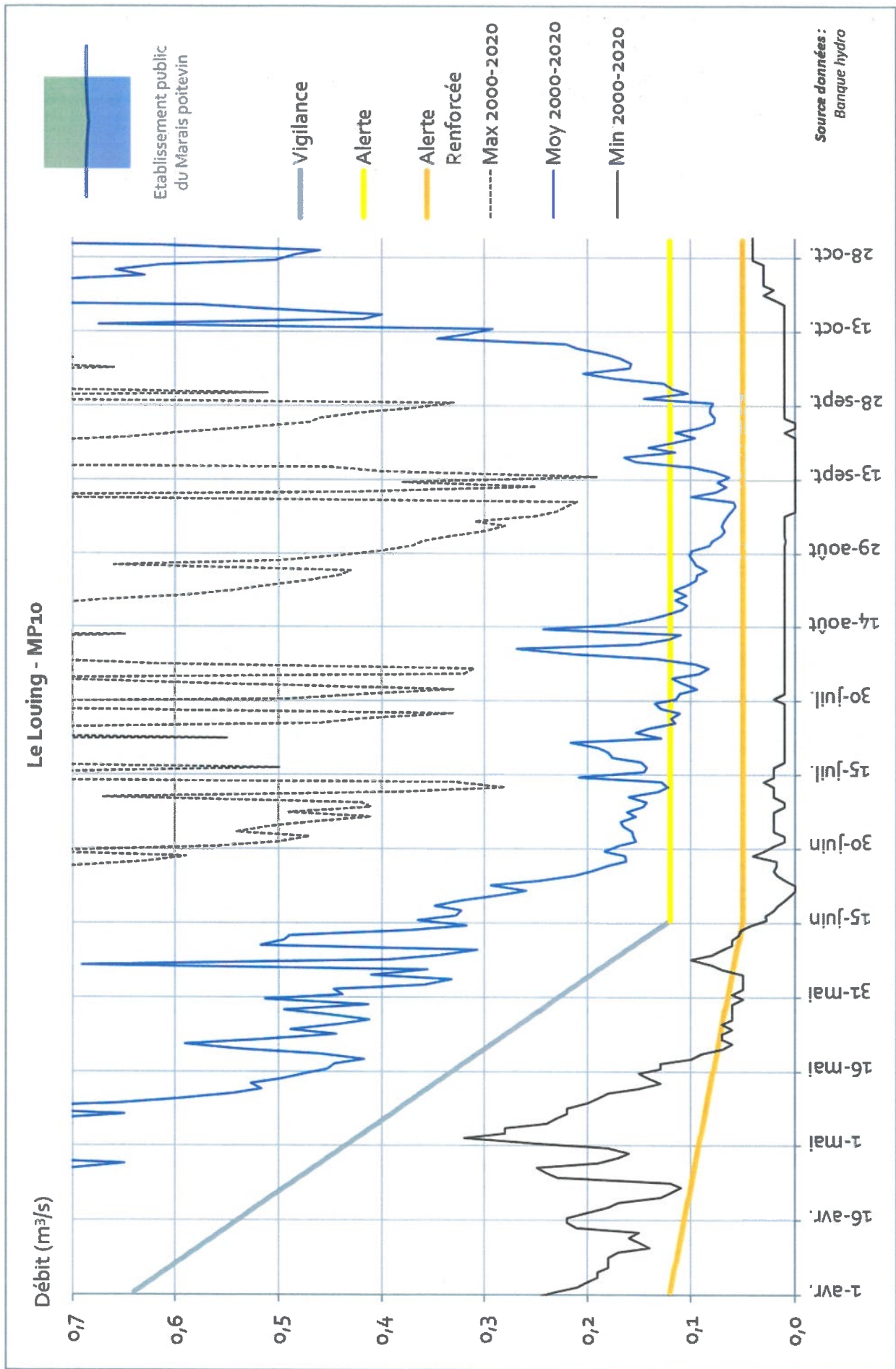
La Tiffardière - Gestion : MP5.4 et 6 ; Crise : MP1 à 7 (hors MP5.1 et 5.2)





Confluence Lay-Marillet - MP10 et 11





Légende :



Q = débit ; P = piézométrie ; H = hauteur d'eau ; TN = terrain naturel

L'ensemble des courbes de gestion sont transmises en annexe de l'arrêté.

Bassin	Type de mesure*	Unité de mesure	Nom indicateur (+ département)	COURBES DE GESTION PRINTEMPS/ÉTÉ				Modalités d'application
				Valeur de la courbe au 1er avril	Valeur de la courbe au 1er juin	Valeur de la courbe au 31 octobre		
MP1 SEVRE NIORTAISE AMONT	Q	m³/s	Azay le Brulé - Pont de Ricou (79)	3,5	1,75	1,3		
				1,75	1	0,66		
	P	mNGF	Pamproux (79)	87,96 (-1,3 mTN)	87,96 (-1,3 mTN)	87,26 (-0,6 mTN)	87,26 (-0,6 mTN)	Application des mesures de restrictions lorsque le débit ou les deux niveaux piézométriques atteignent ou franchissent la valeur.
	P	mNGF	Saint Coutant (79)	129,16 (-3,4 mTN)	128,75 (-3,81 mTN)	128,66 (-3,9 mTN)	128,51 (-4,05 mTN)	
			128,66 (-3,9 mTN)	128,53 (-4,03 mTN)	128,36 (-4,2 mTN)			
	Q	m³/s	La Tiffardière (79)	1,2	1,2	1,2		Arrêt total lorsque le débit de crise est atteint ou franchit.
MP2 SEVRE NIORTAISE MOYENNE	Q	m³/s	Azay le Brulé - Pont de Ricou (79)	3,5	1,75	1,3		
				1,75	1	0,66		
	P	mNGF	Saint Gelaïs (79)	31 (-3,61 mTN)	30,5 (-4,11 mTN)	30 (-4,61 mTN)	29,5 (-5,11 mTN)	Application des mesures de restrictions lorsque 1 des indicateurs atteint ou franchit la valeur
				30 (-4,61 mTN)	30 (-4,61 mTN)	29 (-5,61 mTN)		
	Q	m³/s	La Tiffardière (79)	1,2	1,2	1,2		Arrêt total lorsque le débit de crise est atteint ou franchit.
MP3 LAMBON	P	mNGF	Grange à Niort (79)	25 (-11,28 mTN)	25 (-11,28 mTN)	21,53 (-14,75 mTN)	20,78 (-15,5 mTN)	
				24 (-12,28 mTN)	22 (-14,28 mTN)	18,98 (-17,3 mTN)	17,88 (-18,4 mTN)	Application des mesures de restrictions lorsque 1 des indicateurs atteint ou franchit la valeur
	P	cm/TN	Margelle du Vivier (79)	0	0	0	-50	
				-50	-100	-100		
	Q	m³/s	La Tiffardière (79)	1,2	1,2	1,2		Arrêt total lorsque le débit de crise est atteint ou franchit.
MP6 CURE SEVRE MP5.4 MARAIS NORD AUNIS	P	mNGF	Forges (17)	17,16 (-4,6 mTN)	16,9 (-4,86 mTN)	15,6 (-6,16 mTN)	15,41 (-6,35 mTN)	
				16 (-5,76 mTN)	16 (-5,76 mTN)	15,21 (-6,55 mTN)	15,21 (-6,55 mTN)	Application des mesures de restrictions lorsque 1 des indicateurs atteint ou franchit la valeur
	Q	m³/s	La Tiffardière (79)	4,5	2,8 (au 15 juin)	2,8	1,5	
				2,8	1,3 (au 15 juin)	1,3		
	Q	m³/s	La Tiffardière (79)	1,2	1,2	1,2		Arrêt total lorsque le débit de crise est atteint ou franchit.

Bassin	Type de mesure*	Unité de mesure	Nom indicateur (+ département)	COURBES DE GESTION PRINTEMPS/ETE			Modalités d'application
				Valeur de la courbe au 1er avril	Valeur de la courbe au 1er juin	Valeur de la courbe au 31 octobre	
MP7 MIGNON COURANCE	P	mNGF	Prissé-la-Charrière (79)	37 (-4,3 mTN)	38,3 (-5 mTN)	33,3 (-8 mTN)	Application des mesures de restrictions lorsque 1 des indicateurs atteint ou franchit la valeur
				34,85 (-6,45 mTN)	34,3 (-7 mTN)	30,3 (-11 mTN)	
	P	mNGF	Le Bourdet (79)	12,22 (-3 mTN)	12,22 (-3 mTN)	11,2 (-4,02 mTN)	
				12,02 (-3,2 mTN)	12,02 (-3,2 mTN)	10,72 (-4,5 mTN)	
P	mNGF	Saint-Hilaire-la-Palud (79)	3,59 (-4,3 mTN)	3,59 (-4,3 mTN)	2,4 (-5,49 mTN)		
			3,29 (-4,6 mTN)	3,29 (-4,6 mTN)	2,14 (-5,75 mTN)		
Q	m ³ /s	La Tiffardière (79)	1,2	1,2	1,2	Arrêt total lorsque le débit de crise est atteint ou franchit.	
MP8 AUTIZE SUPERFICIELLE	Q	m ³ /s	Saint-Hilaire-des-Loges (85)	1,6	0,28 (au 15 juin)	0,28	Application des
MP9 VENDEE				0,28	0,16 (au 15 juin)	0,16	
MP10 LAY - prélèvements superficiels	Q	m ³ /s	Le Louing à Chantonnay (85)	0,066	0,07 (au 15 juin)	0,07	Application des mesures de restrictions lorsque 1 des indicateurs atteint ou franchit la valeur
				0,066	0,066	0,066	
	Q	m ³ /s	Mareuil - confluence Lay-Marillet (85)	0,64	0,12 (au 15 juin)	0,12	
				0,12	0,05 (au 15 juin)	0,05	
Q	m ³ /s	Mareuil - confluence Lay-Marillet (85)	0,15	0,15	0,15		
			0,1	0,1	0,1		
Q	m ³ /s	Mareuil - confluence Lay-Marillet (85)	0,09	0,09	0,09	Arrêt total lorsque le débit de crise est atteint ou franchit.	
MP11 LAY REALIMENTE	P	mNGF	Les Ajoncs à la Roche-sur-Yon (85)	81,5	81,5	81,5	Application des mesures de restrictions lorsque l'indicateur atteint ou franchit la valeur
				80	80	80	
MP12.1 LAY NAPPE (Ouest)	Q	m ³ /s	Mareuil - confluence Lay-Marillet (85)	0,15	0,15	0,15	Application des mesures de restrictions lorsque l'indicateur atteint ou franchit la valeur.
				0,1	0,1	0,1	
				0,09	0,09	0,09	
MP12.2 LAY NAPPE (Est)	P	mNGF	Longeville sur Mer (85)	1,55	1,55	0,35	Application des mesures de restrictions lorsque l'indicateur atteint ou franchit la valeur.
				1,5	1,3	0,1	
				1,2	1,10	0,01	
MP13.1 VENDEE NAPPE (Ouest)	P	mNGF	Saint Aubin la Plaine (85)	0	0	0	Application des mesures de restrictions lorsque l'indicateur atteint ou franchit la valeur.
MP13.2 VENDEE NAPPE (Est)	P	mNGF	Luçon (85)	2,05	2,05	0,75	Application des mesures de restrictions lorsque l'indicateur atteint ou franchit la valeur.
				2	1,8	0,26	
				1,7	1,5	0,21	
				0,2	0,2	0,2	
MP13.3 VENDEE NAPPE (Ouest)	P	mNGF	Saint Aubin la Plaine (85)	2,35	2,35	1,05	Application des mesures de restrictions lorsque l'indicateur atteint ou franchit la valeur.
				2,3	2	0,56	
				2	1,65	0,51	
				0,5	0,5	0,5	

Bassin	Type de mesure*	Unité de mesure	Nom indicateur (+ département)	COURBES DE GESTION PRINTEMPS/ÉTÉ			Modalités d'application
				Valeur de la courbe au 1er avril	Valeur de la courbe au 1er juin	Valeur de la courbe au 31 octobre	
MP13.2 VENDEE NAPPE (Centre)	P	mNGF	Le Langon (85)	2,05	2,05	1,45	Application des mesures de restrictions lorsque l'indicateur atteint ou franchit la valeur.
				2	1,9	0,70	
				1,8	1,650	0,52	
				0,5	0,5	0,5	
MP13.3 VENDEE NAPPE (Est)	P	mNGF	Doix (85)	2,05	2,05	1,05	Application des mesures de restrictions lorsque l'indicateur atteint ou franchit la valeur.
				2	1,6	0,56	
				1,7	1,3	0,51	
				0,5	0,5	0,5	
MP14 AUTIZES NAPPE	P	mNGF	Oulmes (85)	4,65	4,65	3,05	Application des mesures de restrictions lorsque 1 des indicateurs atteint ou franchit la valeur.
				4,6	4,0	2,6	
	3,55	3,1	2,51				
	P	mNGF	Aziré - Benet (85)	1,65	1,65	1,65	
				2,5	2,5	2,5	
MP5.1 MARAIS LAY	H	mNGF	Barrage de Moricq amont	2,6	2,35	Vigilance	Lorsque 2 valeurs des niveaux de gestion sont franchies. Lorsque 3 valeurs des niveaux de gestion sont franchies. Lorsque 4 valeurs des niveaux de gestion sont franchies. Lorsque 1 valeur de niveau de crise est franchie, tous les prélèvements agricoles sont coupés sur le bief concerné. Lorsque 3 valeurs de niveaux de crise sont franchies, tous les prélèvements agricoles sont coupés sur l'intégralité de la zone.
				2	2	Alerte	
	H	mNGF	Canal du Bourdeau - Pont des Vaches	1,55	1,45	Alerte Renforcée	
				1,4	1,4	Crise	
	H	mNGF	Canal du Milieu - Pont Vendôme	1,67	1,47	Crise	
1,32				1,3			
H	mNGF	Canal de Russet - Mergotteau - Canal du Bot Bourdin Ouest	1,79	1,49	Crise		
			1,54	1,54			

Absence de règlement d'eau spécifique : seuil de gestion indiqué = Valeur du NOE - 5 cm ; Existence d'un règlement d'eau : seuil de gestion = cote plancher du règlement d'eau

Bassin	Type de mesure*	Unité de mesure	Nom indicateur (+ département)	NIVEAUX DE GESTION PRINTEMPS/ÉTÉ			Modalités d'application
				Seuil du 16 juin au 15 juillet	Seuil du 16 juillet au 31 octobre		
				juillet	octobre		
MP5.2 MARAIS VENDEE	H	mNGF	Amont Boule d'or	2,25 2	2,05 2	Vigilance	Lorsque 4 valeurs des niveaux de gestion sont franchies.
	H	mNGF	Aval Boule d'or- La Corde - Canal de la Baisse	1,75 1,5	1,55 1,5	Alerte	Lorsque 6 valeurs des niveaux de gestion sont franchies.
	H	mNGF	Aval Boule d'or-Le Couffre	1,7 1,45	1,4 1,45	Alerte Renforcée	Lorsque 8 valeurs des niveaux de gestion sont franchies.
	H	mNGF	Marais mouillés de Saint Gemme - La Coupe	1,6 1,35	1,4 1,35	Crise	Lorsque 1 valeur de niveau de crise est franchie, tous les prélèvements agricoles sont coupés sur le bief concerné. Lorsque 4 valeurs de niveaux de crise sont franchies, tous les prélèvements agricoles sont coupés sur l'intégralité de la zone.
	H	mNGF	Marais mouillés de Nalliers - Borde du coteau amont - Canal des Hollandais	1,6 1,35	1,4 1,35		
	H	mNGF	Canal des 5 Abbés - Pont des Arches	1,6 1,35	1,4 1,35		
	H	mNGF	Vix, Maille, Maillezais - Pont aux Chèvres	1,35 0,9	0,95 0,9		
	H	mNGF	Petit Poitou amont Chevrolière - Borde du coteau aval - Canal du Clain	1,6 1,35	1,4 1,35		
	H	mNGF	Canal de Champagné - passerelle Pierre Métais	1,75 1,3	1,65 1,3		

Absence de règlement d'eau spécifique : seuil de gestion indiqué = Valeur du NOE - 5 cm ; Existence d'un règlement d'eau : seuil de gestion = cote plancher du règlement d'eau

Bassin	Type de mesure*	Unité de mesure	Nom indicateur (+ département)	NIVEAUX DE GESTION PRINTEMPS/ÉTÉ			Modalités d'application
				Seuil du 16 juin au 15 juillet	Seuil du 16 juillet au 31 octobre		
				juillet	octobre		
MP5.3 MARAIS SEVRE NIORTAISE	H	mNGF	Les Bourdettes	2,2 1,77	2,2 1,77	Vigilance	Lorsque 4 valeurs des niveaux de gestion sont franchies.
	H	mNGF	Bazoin - Sèvre	1,85 1,4	1,65 1,4	Alerte	Lorsque 6 valeurs des niveaux de gestion sont franchies.
	H	mNGF	Le Carreau d'or - Barrage des Enfreneaux R.D.M.	1,73 1,28	1,43 1,28	Alerte Renforcée	Lorsque 8 valeurs des niveaux de gestion sont franchies.
	H	mNGF	Saint Arnault	2 1,68	2 1,68	Crise	Lorsque 1 valeur de niveau de crise est franchie, tous les prélèvements agricoles sont coupés sur le bief concerné. Lorsque 4 valeurs de niveaux de crise sont franchies OU lorsque la Tiffardière (79) atteint son débit de crise (DCR) = 1,2 m³/s, tous les prélèvements agricoles sont coupés sur l'intégralité de la zone.
	H	mNGF	L'Aqueduc	1,7 1,32	1,7 1,32		
	H	mNGF	Le Chateau Vert	1,81 1,36	1,61 1,36		
	H	mNGF	Chaban	6,2 5,75	6 5,75		
	H	mNGF	La Grève	2,16 1,71	1,96 1,71		
	H	mNGF	Sazay	2,55 2,1	2,35 2,1		

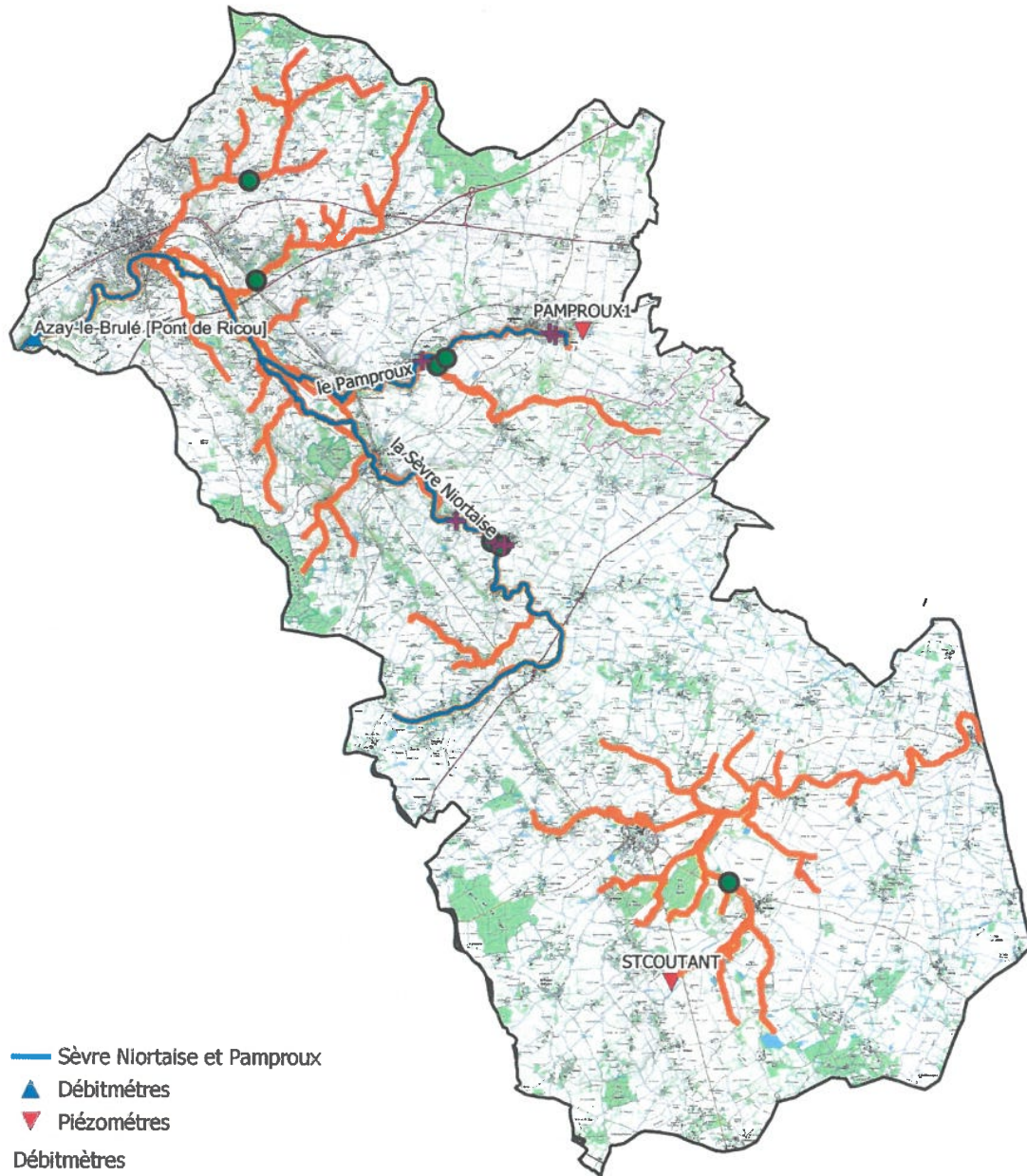
Absence de règlement d'eau spécifique : seuil de gestion indiqué = Valeur du NOE - 5 cm ; Existence d'un règlement d'eau : seuil de gestion = cote plancher du règlement d'eau (hors Chateau vert)

Annexe 3 : Carte des stations réglementaires, des points d'observations du réseau ONDE, du suivi des écoulements de la Fédération des Deux-Sèvres pour la Pêche et la Protection du Milieu Aquatique (FDPPMA79), et des indicateurs de surfaces pour le sous-bassin MP1 « Sèvre Niortaise amont »

**PRÉFET
DES DEUX-SÈVRES**
Léon
Tissot
Président

Direction
départementale
des territoires

Bassin de la Sèvre Niortaise amont



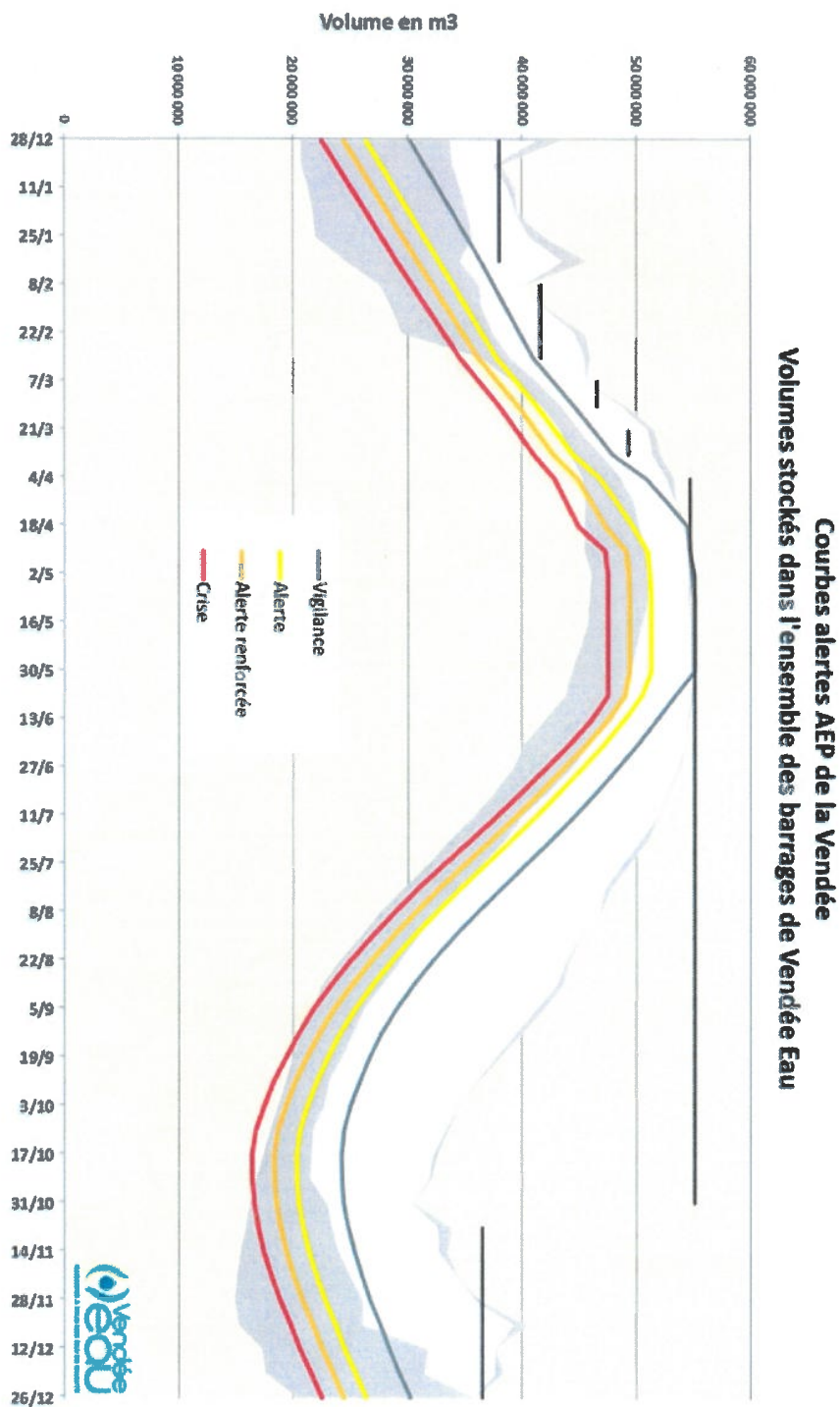
- Sèvre Niortaise et Pamproux
- ▲ Débitmètres
- ▼ Piézomètres
- Débitmètres
- + Indicateurs de surface
- Réseau ONDE (OFB79)
- Suivis des écoulements (FD79) ndre.agr

0 2.5 5 km

Arrêté-cadre interdépartemental Marais Poitevin en régions Nouvelle-Aquitaine et Pays de la Loire

63/68

Annexe 4 : Seuils de référence - Zone d'alerte eau potable Vendée



Arrêté-cadre interdépartemental Marais Poitevin en régions NouvelleAquitaine et Pays de la Loire

64/68

Annexe n° 5 : Liste des zones d'alertes concernant le Département de la Vendée

Arrêté cadre concerné	N° Zone d'alerte	Nom Zone d'alerte	Type ressource (Eau sup/ Eau sout)
AC Marais Poitevin	MP 5.1	Marais Lay	ESU
AC Marais Poitevin	MP 5.2	Marais Vendée	ESU
AC Marais Poitevin	MP 5.3	Marais Sèvre Niortaise	ESU
AC Marais Poitevin	MP 8	Autizes superficiel	ESU
AC Marais Poitevin	MP 9	Vendée superficiel	ESU
AC Marais Poitevin	MP 10	Lay	ESU
AC Marais Poitevin	MP 11	Lay réalimenté	ESU
AC Marais Poitevin	MP 12.1	Lay nappes (ouest)	ESO
AC Marais Poitevin	MP12.2	Lay nappes (est)	ESO
AC Marais Poitevin	MP 13.1	Vendée nappes (ouest)	ESO
AC Marais Poitevin	MP 13.2	Vendée nappes (centre)	ESO
AC Marais Poitevin	MP 13.3	Vendée nappes (est)	ESO
AC Marais Poitevin	MP 14	Autizes nappes	ESO
AC Sèvre Nantaise	Sna Sup 1	Sèvre Nantaise	ESU
AC Sèvre Nantaise	Sna Sup 2	Moine	ESU
AC Sèvre Nantaise	Sna Sup 4	Maines	ESU
AC Sèvre Nantaise	Sna Sout 1	Sèvre Nantaise	ESO
AC 85	85SUP1	Cotiers bretons	ESU
AC 85	85SUP2	Logne, Boulogne, Ognon, Grandlieu	ESU
AC 85	85SUP3	Vie et Jaunay	ESU
AC 85	85SUP4	Côtiers Vendéens	ESU
AC 85	85SOUT1	Nappe de socle	ESO

Annexe n°6 : carte des unités de distribution (UDI) de l'eau potable dans le bassin versant Sèvre Niortaise – Marais poitevin – département des Deux-Sèvres



Périmètre réglementaire des restrictions des prélèvements de l'eau potable Département des Deux-Sèvres Sous Bassins de la Sèvre Niortaise Marais Poitevin



**Périmètre de Distribution de l'eau potable
Département des Deux-Sèvres
Sous-bassins de la Sèvre Niortaise Marais Poitevin**

Communes du périmètre de distribution : Syndicat SMAEP 4B

BEAUVOIR-SUR-NIORT	BRULAIN	CHIZE	FORS
JUSCORPS	LE VERT	LES FOSSES	MARIGNY
PLAINE-D'ARGENSON	SAIN-ROMANS-DES-CHAMPS	VILLIERS-EN-BOIS	

Communes du périmètre de distribution : Syndicats SERTAD, St Vincent la Châtre et Lezay

AIGONDIGNE	AVON	BEAUSSAIS-VITRE	BOUGON
CAUNAY	CELLES-SUR-BELLE	CHAURAY	CHENAY
CHEY	CLUSSAIS-LA-POMMERAIE	EXOUDUN	FOMPERRON
FRANCOIS	FRESSINES	LA CRECHE	LA MOTHE-SAINT-HERAY
LEZAY	MESSE	PAMPROUX	PERS
PRAHECQ	PRAILLES-LA COUARDE	ROM	SAIN-COUTANT
SAIN-MARTIN-DE-BERNEGOUE	SAIN-VINCENT-LA-CHATRE	SAINTE-NEOMAYE	SAINTE-SOLINE
SALLES	SEPVRET	SOUDAN	VANCAIS
VANZAY	VOUILLE		

Communes du périmètre de distribution : Syndicat SEMG

ALLONNE	BEUGNON-THIREUIL	CHAMPDENIERS	CLAVE
COURS	FENIOUX	FOMPERRON	LA BOISSIERE-EN-GATINE
LA CHAPELLE-BATON	LE BUSSEAU	LE RETAIL	LES GROSEILLERS
MAZIERES-EN-GATINE	PAMPLIE	PUIHARDY	SAIN-CHRISTOPHE-SUR-ROC
SAIN-GEORGES-DE-NOISNE	SAIN-LAURS	SAIN-LIN	SAIN-MAIXENT-DE-BEUGNE
SAIN-MARC-LA-LANDE	SAIN-PARDOUX-SOUTIERS	SAIN-PAUL-EN-GATINE	SCILLE
SECONDIGNY	VERNOUX-EN-GATINE	VERRUYES	VOUHE

Communes du périmètre de distribution : Syndicat SECO

ARDIN	BECELEUF	CHERVEUX	COULONGES-SUR-L'AUTIZE
ECHIRE	FAYE-SUR-ARDIN	GERMOND-ROUVRE	SAIN-GELAIS
SAIN-MAXIRE	SAIN-POMPAIN	SAIN-REMY	SAINTE-OUENNE
SCIECQ	SURIN	VILLIERS-EN-PLAINE	XAINTRAY

Communes du périmètre de distribution : Syndicat CCHVS

AUGE	AZAY-LE-BRULE	EXIREUIL	NANTEUIL
ROMANS	SAINT-MAIXENT-L'ECOLE	SAINT-MARTIN-DE-SAINT-MAIXENT	SAINTE-EANNE
SAIVRES	SOUVIGNE		

Communes du périmètre de distribution : Syndicat CAN

AIFFRES	AMURE	ARCAIS	BESSINES
COULON	EPANNES	FRONTENAY-ROHAN-ROHAN	GRANZAY-GRIPT
LA FOYE-MONJALUT	LA ROCHENARD	LE BOURDET	LE VANNEAU-IRLEAU
MAGNE	MAUZE-SUR-LE-MIGNON	NIORT	PRIN-DEYRANCON
SAINT-GEORGES-DE-REX	SAINT-HILAIRE-LA-PALUD	SAINT-SYMPHORIEN	SANSAIS
VAL-DU-MIGNON	VALLANS		

DDT 86

86-2023-06-06-00003

Arrêté n°2023_DDT_SEB_242 Réglementant temporairement les prélèvements d'eau en rivière et en nappe dans l'ensemble du bassin de la Veude et du Négron dans le département de la Vienne.



Arrêté n° 2023_DDT_SEB_242 en date du 6 juin 2023

Réglementant temporairement les prélèvements d'eau en rivière et en nappe dans l'ensemble du bassin de la Veude et du Négron dans le département de la Vienne.

Le préfet de la Vienne,

Vu le code de l'environnement et notamment ses articles L.211-3, R.211-66 et suivants ;

Vu le code général des collectivités territoriales et notamment les articles L.2212-1 et L.2212-2 relatifs aux pouvoirs généraux des maires en matière de police et l'article L.2215-1 relatif aux pouvoirs du représentant de l'État dans le département en matière de police ;

Vu le décret n°2004-374 du 29 avril 2004 modifié, relatif aux pouvoirs des préfets, à l'organisation et à l'action des services de l'État dans les régions et les départements ;

Vu l'arrêté cadre départemental n°2022_DDT_SEB_159 du 30/03/2022 définissant les zones d'alerte et les mesures de restriction ou de suspension provisoires des usages de l'eau du 1^{er} avril au 31 octobre pour les bassins versants hydrologiques de la Veude et du Négron, de la Creuse, de la Gartempe et de l'Anglin situés dans le département de la Vienne ;

Vu l'arrêté n°2023_DDT_SEB_232 en date du 1^{er} juin 2023 réglementant temporairement les prélèvements d'eau en rivière et en nappe dans l'ensemble du bassin de la Veude et du Négron dans le département de la Vienne ;

Considérant le débit d'alerte renforcée de printemps établi à 0,33 m³/s à la station hydrométrique de Lémeré, dans l'arrêté cadre départemental 2022_DDT_SEB_159 sus-visé ;

Considérant que les débits mesurés à l'indicateur de Lémeré le 5 juin 2023 (0,21 m³/s) et le 4 juin 2023 (0,25 m³ /s) justifient la mise en œuvre de mesures de limitation temporaire des prélèvements d'eau effectués dans les bassins de la Veude et du Négron en application de l'arrêté cadre départemental sus-visé en date du 30/03/2022 ;

Considérant la nécessité d'une gestion équilibrée et durable de la ressource en eau devant permettre en priorité de satisfaire les exigences de la santé, de la salubrité publique, de la sécurité civile et de l'alimentation en eau potable de la population, conformément à l'article L.211-1 du code de l'environnement ;

Considérant qu'il convient de prendre des mesures conservatoires pour la préservation de l'Alimentation en Eau Potable, conformément à l'article 8 de l'arrêté cadre départemental n°2022_DDT_SEB_159 en date du 30 mars 2022 définissant les zones d'alerte et les mesures de restriction ou de suspension provisoires des usages de l'eau ;

Considérant que les usages des annexes 3 et 4 des arrêtés cadre nécessitent d'être précisés et adaptés pour certains libellés, reformulés en annexe 2 et 3 ;

Considérant qu'il convient d'adapter les mesures de restrictions de certains usages en période de gestion de crise au regard des enjeux de sécurité et des dispositifs installés permettant des économies d'eau ;

Considérant que la situation a été exposée aux membres de la cellule de vigilance du 6 juin 2023 ;

Sur proposition du Directeur Départemental des Territoires de la Vienne,

ARRÊTE :

ARTICLE 1 - Objet - application des plans d'alerte

L'arrêté n° 2023_DDT_SEB_232 en date du 1^{er} juin 2023 est abrogé.

Le présent arrêté régleme te temporairement les prélèvements d'eau en rivière et en nappe dans l'ensemble du bassin de la Veude et du Négron dans le département de la Vienne, selon les niveaux de gestion suivants :

Seuils de restrictions liés aux indicateurs de prélèvements			
Vigilance	Alerte	Alerte renforcée	Crise

Les communes concernées par les différents indicateurs de gestion sont listées en annexe 1.

ARTICLE 2 - Mesures de restriction ou de suspension pour les usages d'irrigation agricole.

	bassins	Indicateurs de rattachement	Niveaux de gestion	Mesures à respecter
Prélèvements en RIVIERE	VEUDE et du NEGRON	Lémeré	ALERTE RENFORCÉE PRINTEMPS	-Prélèvements interdits sauf dérogations autorisées du samedi 10/06/2023 - 8h
Prélèvements en NAPPE situés dans une bande de 200 m (cf liste des forages annexe 4)	VEUDE et du NEGRON	Lémeré	ALERTE RENFORCÉE DE PRINTEMPS	-Prélèvements interdits sauf dérogations autorisées du samedi 10/06/2023 - 8h
Prélèvements en NAPPE situés à plus de 200 m	VEUDE et du NEGRON	Lémeré	ALERTE RENFORCÉE DE PRINTEMPS	- 50 % de réduction du volume hebdomadaire (VHR -50%) à compter du samedi 10/06/2023 - 8h

ARTICLE 3 - Mesures de restriction ou de suspension pour les usages publics ou privés prélevant directement sur le milieu naturel (hors eau potable).

Les niveaux de gestion pour les autres usages (hors usage irrigation agricole) publics ou privés prélevant directement en cours d'eau ou en nappe souterraine (puits/forage) sont les suivants :

Vigilance	Alerte	Alerte renforcée	Crise
		Bassin VEUDE et du NEGRON à compter du 10/06/2023	

Ces niveaux de gestion entraînent la mise en œuvre des mesures prévues à l'annexe 2 du présent arrêté.

Remplissage des plans d'eau :

Le remplissage des plans d'eau à partir des cours d'eau, par prélèvement par pompage, forage, prise d'eau par dérivation ou alimentation gravitaire est interdit lorsque l'indicateur de référence de la zone de gestion a franchi son seuil d'alerte.

Pour le cas des plans d'eau à usage de baignade déclarée, une dérogation pourra être accordée sur demande formulée auprès du service en charge de la police de l'eau et des milieux aquatiques et pour des mesures liées à la salubrité.

Manœuvres de vannes :

Les manœuvres des vannes et empellements des ouvrages de retenues, pouvant modifier le régime hydraulique des cours d'eau, sont interdits lorsque l'indicateur de référence de la zone de gestion a franchi son seuil d'alerte.

Cette disposition s'applique dans le respect du débit réservé à maintenir en tous temps à l'aval immédiat de tout ouvrage.

Le fonctionnement des centrales hydroélectriques par éclusées est interdit, le niveau d'eau amont devant rester constamment au niveau légal.

En cas de pluviométrie importante entraînant des risques d'inondations pour les biens et les personnes, les manœuvres de vannes sont autorisées sans demande préalable.

Des dérogations pourront être accordées au cas par cas sur demande formulée auprès du service en charge de la police de l'eau et des milieux aquatiques.

ARTICLE 4 - Mesures de restriction ou de suspension pour les usages publics ou privés prélevant sur les réseaux d'eau potable.

Les niveaux de gestion pour tous les usages publics ou privés prélevant directement sur le réseau d'eau potable sont les suivants :

Vigilance	Alerte	Alerte renforcée	Crise
Pour tous les usages à compter du 15/05/2023 – 8h00 sur les communes du département de la Vienne, et non-concernées par le niveau de crise.			Pour tous les usages à compter du 15/05/2023 – 8h00 sur les communes de Cuhon, Amberre, Massognes, Maisonneuve, Vouzailles, Cherves, Chalandray, Maillé, Ayron, Latille, Boivre la Vallée (Lavausseau, Montreuil-Bonnin, Benassay, La Chapelle-Montreuil)

Ces niveaux de gestion entraînent la mise en œuvre des mesures prévues à l'annexe 3 du présent arrêté.

Les mesures de restriction ou de suspension pour les usages publics ou privés prélevant sur les réseaux d'eau potable sont réglementées par l'arrêté départemental n°2023_DDT_SEB_180.

ARTICLE 5 - Application et Validité

Le présent arrêté est applicable à compter de sa publication.

Ces dispositions sont applicables à partir de 8h00, aux dates citées dans les article 2, 3 et 4.

Ces mesures de restriction demeurent en vigueur tant que la prochaine observation de l'état de la ressource ne justifiera pas de mesure nouvelle.

En tout état de cause, elles prendront fin, sauf décision contraire après avis de la cellule de vigilance, le 19 juin 2023- 8 h.

ARTICLE 6 - Sanctions

Tout contrevenant est passible des peines prévues par l'article R.216-9 du Code de l'Environnement (contraventions de la 5^{ème} classe).

Est puni de la peine d'amende prévue pour les contraventions de la 5^{ème} classe quiconque a contrevenu aux dispositions du présent arrêté. Les sanctions prévues aux articles L.126-1, L.216-6 à L.216-13 du code de l'environnement s'appliquent.

ARTICLE 7 - Droit des tiers

Les permissionnaires ou leurs ayants droit ne pourront prétendre à aucune indemnité ni dédommagement quelconque en raison des mesures précédentes ou si, en raison d'une nouvelle baisse des débits d'étiage, l'administration reconnaît nécessaire de prendre, dans l'intérêt de la salubrité publique, de la police et de la répartition des eaux, des mesures qui les privent d'une manière temporaire ou définitive de tout ou partie des autorisations précédemment accordées.

Les droits des tiers sont et demeurent expressément réservés.

ARTICLE 8 - Voie de recours

Le présent arrêté peut faire l'objet, dans un délai de deux mois suivant la date de sa dernière mesure de publicité, d'un recours gracieux auprès du Préfet et/ou d'un recours contentieux auprès du Tribunal Administratif de Poitiers.

Le tribunal administratif peut également être saisi par l'application informatique Télérecours accessible par le site internet www.telerecours.fr.

ARTICLE 9 - Publication

Le présent arrêté sera publié au recueil des actes administratifs sur le site des services de l'État des départements concernés, et sera adressé aux maires des communes pour information.

Un communiqué de presse sera adressé par les services de M. Le Préfet à deux journaux du département.

L'ensemble des mesures de restriction sont consultables sur le site des services de l'État de la Vienne et sur le site Propluvia :

- www.propluvia.developpement-durable.gouv.fr/.
- <https://www.vienne.gouv.fr/Politiques-publiques/Environnement-risques-naturels-et-technologiques/Eau-et-milieux-aquatiques/Gestion-quantitative-de-la-ressource-en-eau/Des-mesures-de-limitation-ou-suspension-temporaire>

Copie de cet arrêté sera adressée au préfet coordonnateur de bassin.

ARTICLE 10 - Exécution

La secrétaire générale de la préfecture de la Vienne,
Le sous-préfet de Châtelleraut,
Le Directeur Départemental des Territoires de la Vienne,
Le Directeur Départemental de la Police Nationale de la Vienne,
Le Général Commandant du Groupement de Gendarmerie de la Vienne,
Le chef du service départemental de l'Office Français de la Biodiversité,
Les maires des communes concernées,
sont chargés, chacun en ce qui le concerne, de l'exécution du présent arrêté.

Pour le préfet et par délégation,

**Le Directeur
Départemental Adjoint**

Christophe LEYSSENNE

Liste des communes concernées par les mesures de restriction liées aux indicateurs de prélèvements en rivière ou en nappe :

du bassin Veude-Négron : Indicateur de LEMERE

Prélèvements en rivière ou en nappe	
BASSES	ORCHES
BERTHEGON	PRINCAY
BEUXES	POUANT
BOURNAND	SAINT-GERVAIS-LES-TROIS-CLOCHERS
CEAUX-EN-LOUDUN	SAINT-CHRISTOPHE
DERCE	SAMMARCOLLES
LA ROCHE RIGALT	SAVIGNY-SOUS-FAYE
LOUDUN	SERIGNY
MAULAY	SOSSAIS
MESSEME	THURE
MONDION	USSEAU
NUEIL-SOUS-FAYE	VEZIERES

Annexe 2 : Mesures de restriction usages publics ou privés Prélevant dans le milieu naturel

Tableau des mesures minimales de restriction des usages de l'eau (1)
Mesures prises par zone d'alerte (sous-bassins de gestion) en référence à l'indicateur hydrométrique de la zone.

Légende des usagers : P= Particulier, E= Entreprise, C= Collectivité, A= Exploitant agricole

Usages	Vigilance	Alerte	Alerte renforcée	Crise	P	E	C	A
Alimentation en eau potable des populations (usages prioritaires : santé, salubrité, sécurité civile)	Sensibiliser le grand public et les collectivités aux règles de bon usage d'économie d'eau.	Pas de limitation sauf arrêté spécifique			X	X	X	X
Arrosage des pelouses, Massifs fleuris, Jardins d'agrément, Espaces verts		Interdit entre 11h et 18h	Interdiction À l'exception des pépinières de production et jardineries Avec interdiction entre 11h et 18h		X	X	X	X
Arrosage des jardins potagers		Interdit entre 11h et 18h			X	X	X	X
Remplissage et vidange de piscines privées (de plus d'1m³)		Interdiction de vidange et de remplissage, sauf remise à niveau et premier remplissage si le chantier a débuté avant le niveau d'alerte et uniquement pour un volume destiné à la sécurité et intégrité du bassin	Interdiction		X	X		
Piscines ouvertes au public		Autorisé	Remplissage et vidange soumise à autorisation auprès de l'ARS	Renouvellement, remplissage et vidange soumis à autorisation auprès de l'ARS		X	X	
Lavage de véhicules par des professionnels	Sensibiliser le grand public et les collectivités aux règles de bon usage d'économie d'eau.	Interdiction, sauf avec du matériel haute pression OU disposant d'un système de recyclage de l'eau	Interdiction sauf : avec du matériel haute pression équipé de buses optimisant la consommation d'eau et limité aux programmes les plus économes en eau OU disposant d'un système de recyclage de l'eau	Installation réduite à une rampe de lavage et un portique par station de lavage disposant d'un matériel haute pression et limités aux programmes les plus économes en eau	X	X	X	X
Lavage de véhicules chez les particuliers		Interdit à titre privé à domicile application de l'article L.1331-10 du Code de la santé publique			X			
Nettoyage des façades, vitrages, toitures, trottoirs et autres surfaces imperméabilisées		Interdiction sauf si réalisé par une collectivité ou une entreprise de nettoyage professionnel ou lié à des travaux réalisés par une entreprise de bâtiment et travaux publics	Interdit sauf impératif sanitaire ou sécuritaire et réalisé par une collectivité ou une entreprise de nettoyage professionnel ; ou lié à des travaux réalisés par une entreprise de bâtiment et travaux publics		X	X	X	X
Alimentation des fontaines publiques et privées d'ornement		L'alimentation des fontaines publiques et privées en circuit ouvert est interdite, dans la mesure où cela est techniquement possible			X	X	X	

Annexe 2 : Mesures de restriction usages publics ou privés Prélevant dans le milieu naturel

Tableau des mesures minimales de restriction des usages de l'eau (1)
Mesures prises par zone d'alerte (sous-bassins de gestion) en référence à l'indicateur hydrométrique de la zone.

Légende des usagers : P= Particulier, E= Entreprise, C= Collectivité, A= Exploitant agricole

Usages	Vigilance	Alerte	Alerte renforcée	Crise	P	E	C	A
Arosage des terrains de sport, y compris centres équestres hippodromes pistes de rallyes	Sensibiliser le grand public et les collectivités aux règles de bon usage d'économie d'eau.	Interdit entre 11h et 18h		Interdiction, (sauf arrosage de manière réduite au maximum pour les terrains d'entraînement ou de compétition à enjeu national ou international, sauf en cas de pénurie en eau potable), et à l'exception des carrières de centres équestres limités à 2 arrosages par semaine avec Interdiction entre 11h et 18h		X	X	
Arrosage des golfs (Conformément à l'accord cadre golf et environnement 2019-2024)	Sensibiliser le grand public et les collectivités aux règles de bon usage d'économie d'eau.	Interdiction d'arroser Les terrains de golf de 8h à 20h de façon à diminuer la consommation d'eau sur le volume hebdomadaire De 15 % à 30 % (un registre de prélèvement devra être rempli hebdomadairement pour l'irrigation)	Réduction des volumes d'au moins 60 % par une interdiction d'arroser les fairways 7j/7 Interdiction d'arroser les terrains de golf à l'exception des « greens et départs »	Interdiction d'arroser les golfs. (Les greens pourront toutefois Être préservés, sauf en cas de pénurie d'eau potable, par un arrosage « réduit au strict nécessaire » entre 20h et 8h, et qui ne pourra Représenter plus de 30 % Des volumes habituels)	X	X	X	
Exploitation des installations classées pour la protection de l'environnement (ICPE)	Les exploitants ICPE sont tenus de s'informer des restrictions d'usage qui leur sont applicables et de sensibiliser leur personnel aux règles de bon usage d'économie d'eau	Les opérations exceptionnelles consommatrices d'eau et génératrices d'eaux polluées sont reportées (exemple d'opération de nettoyage grande eau) Sauf impératif sanitaire ou lié à la sécurité publique . Les Installations Classées pour la Protection de l'Environnement (ICPE) mettent en œuvre les mesures prévues dans la réglementation qui leur est applicable et notamment leurs arrêtés d'autorisation et leurs arrêtés complémentaires individuels, comme la réduction des volumes prélevés, de façon à les prioriser tout en garantissant la sécurité des installations. L'arrosage des pelouses, massifs fleuris et espaces verts des ICPE sont soumis aux mêmes règles que celles applicables à ces espaces lorsqu'ils ne relèvent pas d'une ICPE.				X	X	
Installations de production d'électricité d'origine nucléaire, hydraulique, et thermique à flamme, visées dans le code de l'énergie, qui garantissent, dans le respect de l'intérêt général, l'approvisionnement en électricité sur l'ensemble du territoire national	Sensibiliser les industriels aux règles de bon usage d'économie d'eau	Les Installations de production d'électricité d'origine nucléaire, hydraulique et thermique à flamme doivent limiter leurs prélèvements au volume et débit strictement nécessaire à leurs activités, conformément à leurs arrêtés d'autorisation et leurs arrêtés complémentaires.				X		
Irrigation agricole (excepté les prélèvements à partir de retenues de stockage déconnectées)	Prévenir les agriculteurs	voir article 2 de l'arrêté en vigueur						X

Annexe 2 : Mesures de restriction usages publics ou privés Prélevant dans le milieu naturel

Tableau des mesures minimales de restriction des usages de l'eau (1)
Mesures prises par zone d'alerte (sous-bassins de gestion) en référence à l'indicateur hydrométrique de la zone.

Légende des usagers : P= Particulier, E= Entreprise, C= Collectivité, A= Exploitant agricole

Usages	Vigilance	Alerte	Alerte renforcée	Crise	P	E	C	A
Irrigation agricole par goutte-à-goutte pour les cultures suivantes : maraîchères et légumes de plein champ, melon, noyers, plantes à massifs et pépinières, plantes aromatiques et médicinales, tabac, truffiers et vignes (exceptés les prélèvements à partir des retenues de stockage déconnectées)	Prévenir les agriculteurs	Autorisé sous réserve de pouvoir justifier des parcelles concernées		Interdiction				X
Abreuvement des animaux		Pas de limitation sauf arrêté spécifique			X	X	X	X
Remplissage / Vidange des plans d'eau		Interdiction, Sauf dérogation délivrée par le service de police de l'eau concerné			X	X	X	X
Manoeuvres de vannes	Sensibiliser le grand public et les collectivités aux règles de bon usage d'économie d'eau	Interdiction, sauf dispositions spécifiques fixées par l'arrêté préfectoral de l'installation, notamment les installations hydroélectriques			X	X	X	X
Prélèvement en canaux		Réduction des prélèvements directs dans les canaux à adapter localement selon les niveaux de gravité en tenant compte des enjeux sécuritaires liés à la baisse des niveaux (fragilisation des berges, des digues, ...)			X	X	X	X
Usages indirects impactant la ressource								
Navigation fluviale	Sensibiliser le grand public et les collectivités aux règles de bon usage d'économie d'eau	Privilégier le regroupement des bateaux pour le passage des écluses. Mise en place de restrictions adaptées et spécifiques selon les axes et enjeux locaux		Privilégier le regroupement des bateaux pour le passage des écluses. Mise en place de restrictions adaptées et spécifiques selon les axes et enjeux locaux Arrêt de la navigation si nécessaire				X
Travaux en cours d'eau		Les travaux en cours d'eau seront réglementés par arrêtés portant prescriptions spécifiques pour chaque projet dans le cadre de son instruction loi sur l'eau.			X	X	X	X

(1) Ces mesures ne sont pas applicables dès lors qu'il y a utilisation d'eaux de pluie récupérées.

Annexe 3 : Mesures de restriction tout usage Prélèvements dans le réseau d'alimentation en eau potable (AEP)

Tableau des mesures minimales de restriction des usages de l'eau (1)
Mesures prises en cellule de vigilance sur la base des informations émises par les producteurs d'eau potable
Légende des usagers : P= Particulier, E= Entreprise, C= Collectivité, A= Exploitant agricole

Usages	Niveau 1 Vigilance	Niveau 2 Alerte	Niveau 3 Alerte renforcée	Niveau 4 Crise	P	E	C	A
Alimentation en eau potable des populations (usages prioritaires : santé, salubrité, sécurité civile)	Sensibiliser le grand public et les collectivités aux règles de bon usage d'économie d'eau.	Pas de limitation sauf arrêté spécifique			X	X	X	X
Arrosage des pelouses, Massifs fleuris, Jardins d'agrément, Espaces verts		Interdit entre 11h et 18h	Interdiction À l'exception des pépinières de production et jardineries Avec interdiction entre 11h et 18h		X	X	X	X
Arrosage des jardins potagers		Interdit entre 11h et 18h			X	X	X	X
Remplissage et vidange de piscines privées (de plus d'1m³)		Interdiction de vidange et de remplissage, sauf remise à niveau et premier remplissage si le chantier avait débuté avant le niveau d'alerte et uniquement pour un volume destiné à la sécurité et intégrité du bassin		Interdiction	X	X		
Piscines ouvertes au public		Autorisé	Remplissage et vidange soumise à autorisation auprès de l'ARS	Renouvellement, remplissage et vidange soumis à autorisation auprès de l'ARS		X	X	
Lavage de véhicules par des professionnels		Interdiction, sauf avec du matériel haute pression OU disposant d'un système de recyclage de l'eau	Interdiction sauf : avec du matériel haute pression équipé de buses optimisant la consommation d'eau et limité aux programmes les plus économes en eau OU disposant d'un système de recyclage de l'eau	Installation réduite à une rampe de lavage et un portique par station de lavage disposant d'un matériel haute pression et limités aux programmes les plus économes en eau	X	X	X	X
Lavage de véhicules chez les particuliers	Sensibiliser le grand public et les collectivités aux règles de bon usage d'économie d'eau.	Interdit à titre privé à domicile application de l'article L.1331-10 du Code de la santé publique			X			
Nettoyage des façades, vitrages, toitures, trottoirs et autres surfaces imperméabilisées		Interdiction sauf si réalisé par une collectivité ou une entreprise de nettoyage professionnel ou lié à des travaux réalisés par une entreprise de bâtiment et travaux publics		Interdit sauf impératif sanitaire ou sécuritaire et réalisé par une collectivité ou une entreprise de nettoyage professionnel ; ou lié à des travaux réalisés par une entreprise de bâtiment et travaux publics	X	X	X	X
Alimentation des fontaines publiques et privées d'ornement		L'alimentation des fontaines publiques et privées en circuit ouvert est interdite, Dans la mesure où cela est techniquement possible			X	X	X	
Arrosage des terrains de sport, y compris centres équestres hippodromes pistes de rallyes	Sensibiliser le grand public et les collectivités aux règles de bon usage d'économie d'eau.	Interdit entre 11h et 18h		Interdiction, (sauf arrosage de manière réduite au maximum pour les terrains d'entraînement ou de compétition à enjeu national ou international, sauf en cas de pénurie en eau potable), et à l'exception des carrières de centres équestres limités à 2 arrosages par semaine avec Interdiction entre 11h et 18h		X	X	

Annexe 3 : Mesures de restriction tout usage Prélèvements dans le réseau d'alimentation en eau potable (AEP)

Tableau des mesures minimales de restriction des usages de l'eau (1)
Mesures prises en cellule de vigilance sur la base des informations émises par les producteurs d'eau potable
Légende des usagers : P= Particulier, E= Entreprise, C= Collectivité, A= Exploitant agricole

Usages	Niveau 1 Vigilance	Niveau 2 Alerte	Niveau 3 Alerte renforcée	Niveau 4 Crise	P	E	C	A
Arrosage des golfs (Conformément à l'accord cadre golf et environnement 2019-2024)	Sensibiliser le grand public et les collectivités aux règles de bon usage de l'économie d'eau.	Interdiction d'arroser Les terrains de golf de 8h à 20h de façon à diminuer la consommation d'eau sur le volume hebdomadaire de 15 % à 30 % (un registre de prélèvement devra être rempli hebdomadairement pour l'irrigation)	Réduction des volumes d'eau de 60 % par une interdiction d'arroser les fairways 7j/7 Interdiction d'arroser les terrains de golf à l'exception des « greens et départs »	Interdiction d'arroser Les golfs. (Les greens pourront toutefois être préservés, sauf en cas de pénurie d'eau potable, par un arrosage « réduit au strict nécessaire » entre 20h et 8h, et qui ne pourra représenter plus de 30 % des volumes habituels)	X	X	X	
Exploitation des installations classées pour la protection de l'environnement (ICPE)	Les exploitants ICPE sont tenus de s'informer des restrictions d'usage qui leur sont applicables et de sensibiliser leur personnel aux règles de bon usage de l'économie d'eau	Les opérations exceptionnelles consommatrices d'eau et génératrices d'eaux polluées sont reportées (exemple d'opération de nettoyage grande eau) Sauf impératif sanitaire ou lié à la sécurité publique . Les Installations Classées pour la Protection de l'Environnement (ICPE) mettent en œuvre les mesures prévues dans la réglementation qui leur est applicable et notamment leurs arrêtés d'autorisation et leurs arrêtés complémentaires individuels, comme la réduction des volumes prélevés, de façon à les prioriser tout en garantissant la sécurité des installations. L'arrosage des pelouses, massifs fleuris et espaces verts des ICPE sont soumis aux mêmes règles que celles applicables à ces espaces lorsqu'ils ne relèvent pas d'une ICPE.				X	X	
Irrigation agricole par goutte-à-goutte pour les cultures suivantes : maraichères et légumes de plein champ, melon, noyers, plantes à massifs et pépinières, plantes aromatiques et médicinales, tabac, truffiers et vignes (exceptés les prélèvements à partir des retenues de stockage déconnectées)	Prévenir les agriculteurs	Autorisé		Interdiction de 11h à 18h				X
Abreuvement des animaux		Pas de limitation sauf arrêté spécifique			X	X	X	X

(1) Ces mesures ne sont pas applicables dès lors qu'il y a utilisation d'eaux de pluie récupérées.

Annexe 4 :**au bassin de la Veude et du Négron
dans le département de la Vienne.****Bassin de la VEUDE et du NEGRON****Liste des points de prélèvements situés dans une bande de 200 m
de part et d'autre du réseau hydrographique et gérés
comme des prélèvements rivière**

N°DDT du Forage	Indicateur Nappe	Bassin	Commune
2302	NP-Leméré	Veude-Négron	BERTHEGON
2601	NP-Leméré	Veude-Négron	BEUXES
2602	NP-Leméré	Veude-Négron	BEUXES
2603	NP-Leméré	Veude-Négron	BEUXES
2607	NP-Leméré	Veude-Négron	BEUXES
4402	NP-Leméré	Veude-Négron	CEAUX EN LOUDUN
4408	NP-Leméré	Veude-Négron	CEAUX EN LOUDUN
18101	NP-Leméré	Veude-Négron	NUEIL SOUS FAYE
18102	NP-Leméré	Veude-Négron	NUEIL SOUS FAYE
18103	NP-Leméré	Veude-Négron	NUEIL SOUS FAYE
18104	NP-Leméré	Veude-Négron	NUEIL SOUS FAYE
900110	NP-Leméré	Veude-Négron	NUEIL SOUS FAYE
19701	NP-Leméré	Veude-Négron	POUANT
19702	NP-Leméré	Veude-Négron	POUANT
28702	NP-Leméré	Veude-Négron	VEZIERES
28703	NP-Leméré	Veude-Négron	VEZIERES
28707	NP-Leméré	Veude-Négron	VEZIERES
28709	NP-Leméré	Veude-Négron	VEZIERES

DDT 86

86-2023-06-06-00002

Arrêté n°2023_DDT_SEB_243 Réglementant temporairement les prélèvements d'eau en rivière et en nappe dans l'ensemble du bassin de la Vienne dans le département de la Vienne.



Arrêté n°2023_DDT_SEB_243 en date du 06 juin 2023

Réglementant temporairement les prélèvements d'eau en rivière et en nappe dans l'ensemble du bassin de la Vienne dans le département de la Vienne.

Le préfet de la Vienne,

Vu le code de l'environnement et notamment ses articles L.211-3, R.211-66 et suivants ;

Vu le code général des collectivités territoriales et notamment les articles L.2212-1 et L.2212-2 relatifs aux pouvoirs généraux des maires en matière de police et l'article L.2215-1 relatif aux pouvoirs du représentant de l'État dans le département en matière de police ;

Vu le décret n°2004-374 du 29 avril 2004 modifié, relatif aux pouvoirs des préfets, à l'organisation et à l'action des services de l'État dans les régions et les départements ;

Vu l'arrêté cadre interdépartemental n°2022_DDT_155 du 30/03/2022 définissant les zones d'alerte et les mesures de restriction ou de suspension provisoires des usages de l'eau du 1^{er} avril au 31 octobre pour le bassin versant hydrologique de la Vienne situé dans les départements de la Vienne et de la Charente ;

Vu l'arrêté n° 2022_DDT_SEB_235 en date du 1^{er} juin 2023 réglementant temporairement les prélèvements d'eau en rivière et en nappe dans l'ensemble du bassin de la Vienne dans le département de la Vienne ;

Considérant que le débit d'alerte de printemps est établi à 0,08 m³/s à la station hydrométrique de Thuré sur la rivière «Envigne» dans l'arrêté cadre interdépartemental n°2022_DDT_155 sus-visé ;

Considérant que les débits mesurés à l'indicateur de la station hydrométrique de Thuré le 04 juin 2023 (0,07 m³/s) et le 05 juin 2023 (0,07 m³/s) justifient la mise en œuvre de mesures de restriction temporaire des prélèvements d'eau effectués dans le bassin de la Vienne en application de l'arrêté cadre interdépartemental sus-visé en date du 30/03/2022 ;

Considérant la nécessité d'une gestion équilibrée et durable de la ressource en eau devant permettre en priorité de satisfaire les exigences de la santé, de la salubrité publique, de la sécurité civile et de l'alimentation en eau potable de la population, conformément à l'article L.211-1 du code de l'environnement ;

Considérant qu'il convient de prendre des mesures conservatoires pour la préservation de l'Alimentation en Eau Potable, conformément à l'article 8 de l'arrêté cadre interdépartemental n°2022_DDT_n°155 en date du 30 mars 2022 définissant les zones d'alerte et les mesures de restriction ou de suspension provisoires des usages de l'eau ;

Considérant que les usages de l'annexe 3 des arrêtés cadre nécessitent d'être précisés et adaptés pour certains libellés, reformulés en annexe 2 et 3 ;

Considérant qu'il convient d'adapter les mesures de restrictions de certains usages en période de gestion de crise au regard des enjeux de sécurité et des dispositifs installés permettant des économies d'eau ;

Considérant que les observations du réseau ONDE (Observatoire National des Étiages) le 25 mai 2023 ont mis en évidence des difficultés sur certains affluents du bassin de la Vienne ;

Considérant que la situation a été exposée aux membres de la cellule de vigilance du 6 juin 2023 ;

Sur proposition du Directeur Départemental des Territoires de la Vienne,

ARRÊTE :

ARTICLE 1 - Objet - application des plans d'alerte

L'arrêté N° 2023_DDT_SEB_235 en date du 1^{er} juin 2023 est abrogé.

Le présent arrêté réglemente temporairement les prélèvements d'eau en rivière et en nappe dans l'ensemble du bassin de la Vienne dans le département de la Vienne, selon les niveaux de gestion suivants :

Seuils de restrictions liés aux indicateurs de prélèvements			
Vigilance	Alerte	Alerte renforcée	Crise

Les communes concernées par les différents indicateurs de gestion sont listées en annexe 1.

ARTICLE 2 - Mesures de restriction ou de suspension pour les usages d'irrigation agricole.

	Sous-bassins	Indicateurs de rattachement	Niveaux de gestion	Mesures à respecter
Prélèvements en RIVIERE et en NAPPE libre	L'Ozon	Châtellerault	Alerte de Printemps	VHR 50 % (volume hebdomadaire réduit 50%) à compter du lundi 05/06/2023 - 8h
Prélèvements en NAPPE captive	L'Ozon	Ingrandes		
Prélèvements en RIVIERE et en NAPPE libre	L'Envigne	Thuré	Alerte de Printemps	VHR 50 % (volume hebdomadaire réduit 50%) à compter du lundi 12/06/2023 - 8h
Prélèvements en NAPPE captive	L'Envigne	Ingrandes	Vigilance	à compter du lundi 05/06/2023 - 8h
Prélèvements en NAPPE et sur les AFFLUENTS DE LA VIENNE Sous-bassin BOURDE, BOURDE-TALBAT, ISOIRE-BOURDE, CLAIN-CREUSE, TALBAT-CLAIN		Ingrandes		
		Lussac-les-Châteaux		

	Sous-bassins	Indicateurs de rattachement	Niveaux de gestion
Prélèvements sur la rivière Vienne (axe Vienne)	Ingrandes		
	Lussac-les-Châteaux		
	Nouâtre		

Déclaration d'index via démarches simplifiées :

https://www.demarches-simplifiees.fr/commencer/index_irrigation_bassin_vienne

ARTICLE 3 - Mesures de restriction ou de suspension pour les usages publics ou privés prélevant directement sur le milieu naturel (hors eau potable).

Les niveaux de gestion pour les autres usages (hors usage irrigation agricole) publics ou privés prélevant directement en cours d'eau ou en nappe souterraine (puits/forage) sont les suivants :

Vigilance	Alerte	Alerte renforcée	Crise
Bassin Envigne _ Indicateurs Ingrandes à compter du 05/06/2023	Ozon_Chatellerault à compter du 05/06/2023 Envigne _ Thuré à compter du 12/06/2023		

Ces niveaux de gestion entraînent la mise en œuvre des mesures prévues à l'annexe 2 du présent arrêté.

Remplissage des plans d'eau :

Le remplissage des plans d'eau à partir des cours d'eau, par prélèvement par pompage, forage, prise d'eau par dérivation ou alimentation gravitaire est interdit lorsque l'indicateur de référence de la zone de gestion a franchi son seuil d'alerte.

Une dérogation pourra être accordée au cas par cas (en particulier pour des plans d'eau à usage de baignade déclarée et pour des mesures liées à la salubrité) sur demande formulée auprès du service en charge de la police de l'eau et des milieux aquatiques.

Manœuvres de vannes :

Les manœuvres des vannes et empellements des ouvrages de retenues, pouvant modifier le régime hydraulique des cours d'eau, sont interdits lorsque l'indicateur de référence de la zone de gestion a franchi son seuil d'alerte.

Cette disposition s'applique dans le respect du débit réservé à maintenir en tous temps à l'aval immédiat de tout ouvrage.

Le fonctionnement des centrales hydroélectriques par éclusées est interdit, le niveau d'eau amont devant rester constamment au niveau légal.

En cas de pluviométrie importante entraînant des risques d'inondations pour les biens et les personnes, les manœuvres de vannes sont autorisées sans demande préalable.

Une dérogation est accordée à E.D.F. pour les ouvrages hydroélectriques de Jousseau, La Roche et Chardes dans le cadre du soutien d'étiage de la centrale électronucléaire de CIVAUX.

E.D.F. pourra abaisser temporairement les plans d'eau concernés dans le respect des règlements et conventions de concession et de soutien d'étiage.

Des dérogations pourront être accordées au cas par cas sur demande formulée auprès du service en charge de la police de l'eau et des milieux aquatiques.

Les ouvrages hydrauliques concernés par la règle n°9 du SAGE Vienne doivent respecter celle-ci.

ARTICLE 4 - Mesures de restriction ou de suspension pour les usages publics ou privés prélevant sur les réseaux d'eau potable.

Les niveaux de gestion pour tous les usages publics ou privés prélevant directement sur le réseau d'eau potable sont les suivants :

Vigilance	Alerte	Alerte renforcée	Crise
Pour tous les usages à compter du 15/05/2023 – 8h00 sur les communes du département de la Vienne, et non-concernées par le niveau de crise.			Pour tous les usages à compter du 15/05/2023 – 8h00 sur les communes de Cuhon, Amberre, Massognes, Maisonneuve, Vouzailles, Cherves, Chalandray, Maillé, Ayron, Latillé, Boivre la Vallée (Lavausseau, Montreuil-Bonnin, Benassay, La Chapelle-Montreuil)

Ces niveaux de gestion entraînent la mise en œuvre des mesures prévues à l'annexe 3 du présent arrêté.

Les mesures de restriction ou de suspension pour les usages publics ou privés prélevant sur les réseaux d'eau potable sont réglementées par l'arrêté départemental n°2023_DDT_SEB_180

ARTICLE 5 - Application et Validité

Le présent arrêté est applicable à compter de sa publication.

Ces dispositions sont applicables à partir de 8h00, aux dates citées dans les articles 2, 3 et 4.

Ces mesures de restriction demeurent en vigueur tant que la prochaine observation de l'état de la ressource ne justifiera pas de mesure nouvelle.

En tout état de cause, elles prendront fin, sauf décision contraire après avis de la cellule de vigilance, **le 19 juin 2023 - 8 h.**

ARTICLE 6 - Sanctions

Tout contrevenant est passible des peines prévues par l'article R.216-9 du Code de l'Environnement (contraventions de la 5^{ème} classe).

Est puni de la peine d'amende prévue pour les contraventions de la 5^{ème} classe quiconque à contrevenu aux dispositions du présent arrêté. Les sanctions prévues aux articles L.126-1, L.216-6 à L.216-13 du code de l'environnement s'appliquent.

ARTICLE 7 - Droit des tiers

Les permissionnaires ou leurs ayants droit ne pourront prétendre à aucune indemnité ni dédommagement quelconque en raison des mesures précédentes ou si, en raison d'une nouvelle baisse des débits d'étiage, l'administration reconnaît nécessaire de prendre, dans l'intérêt de la salubrité publique, de la police et de la répartition des eaux, des mesures qui les privent d'une manière temporaire ou définitive de tout ou partie des autorisations précédemment accordées.

Les droits des tiers sont et demeurent expressément réservés.

ARTICLE 8 - Voie de recours

Le présent arrêté peut faire l'objet, dans un délai de deux mois suivant la date de sa dernière mesure de publicité, d'un recours gracieux auprès du Préfet et/ou d'un recours contentieux auprès du Tribunal Administratif de Poitiers.

Le tribunal administratif peut également être saisi par l'application informatique Télérecours accessible par le site internet www.telerecours.fr.

ARTICLE 9 - Publication

Le présent arrêté sera publié au recueil des actes administratifs sur le site des services de l'État des départements concernés, et sera adressé aux maires des communes pour information.

Un communiqué de presse sera adressé par les services de M. Le Préfet à deux journaux du département.

L'ensemble des mesures de restriction sont consultables sur le site des services de l'État de la Vienne et sur le site Propluvia :

- www.propluvia.developpement-durable.gouv.fr/.
- <https://www.vienne.gouv.fr/Politiques-publiques/Environnement-risques-naturels-et-technologiques/Eau-et-milieux-aquatiques/Gestion-quantitative-de-la-ressource-en-eau/Des-mesures-de-limitation-ou-suspension-temporaire>

Copie de cet arrêté sera adressée au préfet coordonnateur de bassin.

ARTICLE 10 - Exécution

La secrétaire générale de la préfecture de la Vienne,
Le sous-préfet de Châtelleraut,
Le sous-préfet de Montmorillon,
Le Directeur Départemental des Territoires de la Vienne,
Le Directeur Départemental de la Police Nationale de la Vienne,
Le Général Commandant du Groupement de Gendarmerie de la Vienne,
Le chef du service départemental de l'Office Français de la Biodiversité,
Les maires des communes concernées,
sont chargés, chacun en ce qui le concerne, de l'exécution du présent arrêté.

Pour le préfet et par délégation,
**Le Directeur
Départemental Adjoint**

Christophe LEYSSENNE

Liste des communes concernées par les mesures de restriction liées aux indicateurs de prélèvements en rivière ou en nappe :

4 – Sous-bassin : ENVIGNE

Communes concernées :

prélèvements en rivière ou en nappe	
BEAUMONT-SAINT-CYR	NAINTRE
CERNAY	ORCHES
CHATELLERAULT	OUZILLY
CHOUPPES	SAINT-GENEST-D'AMBIERE
COLOMBIERS	SAVIGNY-SOUS-FAYE
DOUSSAY	SCORBE-CLAIRVEAUX
JAUNAY-MARIGNY	THURAGEAU
LENCLOITRE	THURE
MIREBEAU	SAINT-MARTIN-LA-PALLU

5 – Sous-bassin : OZON

Communes concernées :

prélèvements en rivière ou en nappe	
ARCHIGNY	FLEIX
AVAILLES-EN-CHATELLERAULT	LA BUSSIERE
BELLEFONDS	LAUTHIERS
BONNES	LEIGNE-LES-BOIS
BONNEUIL-MATOURS	MONTHOIRON
CENON-SUR-VIENNE	PAIZAY-LE-SEC
CHATELLERAULT	PLEUMARTIN
CHAUVIGNY	SAINT-PIERRE-DE-MAILLE
CHENEVELLES	SENILLE-SAINT-SAUVEUR
	VOUNEUIL-SUR-VIENNE

Annexe 2 : Mesures de restriction usages publics ou privés Prélevant dans le milieu naturel

Tableau des mesures minimales de restriction des usages de l'eau (1)
Mesures prises par zone d'alerte (sous-bassins de gestion) en référence à l'indicateur hydrométrique de la zone.

Légende des usagers : P= Particulier, E= Entreprise, C= Collectivité, A= Exploitant agricole

Usages	Vigilance	Alerte	Alerte renforcée	Crise	P	E	C	A	
Alimentation en eau potable des populations (usages prioritaires : santé, salubrité, sécurité civile)	Sensibiliser le grand public et les collectivités aux règles de bon usage d'économie d'eau.	Pas de limitation sauf arrêté spécifique			X	X	X	X	
Arrosage des pelouses, Massifs fleuris, Jardins d'agrément, Espaces verts		Interdit entre 11h et 18h	Interdiction À l'exception des pépinières de production et jardineries Avec interdiction entre 11h et 18h		X	X	X	X	
Arrosage des jardins potagers		Interdit entre 11h et 18h			X	X	X	X	
Remplissage et vidange de piscines privées (de plus d'1m ³)		Interdiction de vidange et de remplissage, sauf remise à niveau et premier remplissage si le chantier a débuté avant le niveau d'alerte et uniquement pour un volume destiné à la sécurité et intégrité du bassin		Interdiction	X	X			
Piscines ouvertes au public		Autorisé	Remplissage et vidange soumise à autorisation auprès de l'ARS	Renouvellement, remplissage et vidange soumis à autorisation auprès de l'ARS		X	X		
Lavage de véhicules par des professionnels	Sensibiliser le grand public et les collectivités aux règles de bon usage d'économie d'eau.	Interdiction, sauf avec du matériel haute pression OU disposant d'un système de recyclage de l'eau	Interdiction sauf : avec du matériel haute pression équipé de buses optimisant la consommation d'eau et limité aux programmes les plus économes en eau OU disposant d'un système de recyclage de l'eau	Installation réduite à une rampe de lavage et un portique par station de lavage disposant d'un matériel haute pression et limités aux programmes les plus économes en eau	X	X	X	X	
Lavage de véhicules chez les particuliers		Interdit à titre privé à domicile application de l'article L.1331-10 du Code de la santé publique			X				
Nettoyage des façades, vitrages, toitures, trottoirs et autres surfaces imperméabilisées		Interdiction sauf si réalisé par une collectivité ou une entreprise de nettoyage professionnel ou lié à des travaux réalisés par une entreprise de bâtiment et travaux publics		Interdit sauf impératif sanitaire ou sécuritaire et réalisé par une collectivité ou une entreprise de nettoyage professionnel ; ou lié à des travaux réalisés par une entreprise de bâtiment et travaux publics		X	X	X	X
Alimentation des fontaines publiques et privées d'ornement		L'alimentation des fontaines publiques et privées en circuit ouvert est interdite, dans la mesure où cela est techniquement possible			X	X	X		

Annexe 2 : Mesures de restriction usages publics ou privés Prélevant dans le milieu naturel

Tableau des mesures minimales de restriction des usages de l'eau (1)
Mesures prises par zone d'alerte (sous-bassins de gestion) en référence à l'indicateur hydrométrique de la zone.

Légende des usagers : P= Particulier, E= Entreprise, C= Collectivité, A= Exploitant agricole

Usages	Vigilance	Alerte	Alerte renforcée	Crise	P	E	C	A
Arrosage des terrains de sport, y compris centres équestres hippodromes pistes de rallyes	Sensibiliser le grand public et les collectivités aux règles de bon usage d'économie d'eau.	Interdit entre 11h et 18h		Interdiction, (sauf arrosage de manière réduite au maximum pour les terrains d'entraînement ou de compétition à enjeu national ou international, sauf en cas de pénurie en eau potable), et à l'exception des carrières de centres équestres limités à 2 arrosages par semaine avec interdiction entre 11h et 18h		X	X	
Arrosage des golfs (Conformément à l'accord cadre golf et environnement 2019-2024)	Sensibiliser le grand public et les collectivités aux règles de bon usage d'économie d'eau.	Interdiction d'arroser Les terrains de golf de 8h à 20h de façon à diminuer la consommation d'eau sur le volume hebdomadaire De 15 % à 30 % (un registre de prélèvement devra être rempli hebdomadairement pour l'irrigation)	Réduction des volumes d'au moins 60 % par une interdiction d'arroser les fairways 7j/7 Interdiction d'arroser les terrains de golf à l'exception des « greens et départs »	Interdiction d'arroser les golfs. (Les greens pourront toutefois Être préservés, sauf en cas de pénurie d'eau potable, par un arrosage « réduit au strict nécessaire » entre 20h et 8h, et qui ne pourra Représenter plus de 30 % Des volumes habituels)	X	X	X	
Exploitation des installations classées pour la protection de l'environnement (ICPE)	Les exploitants ICPE sont tenus de s'informer des restrictions d'usage qui leur sont applicables et de sensibiliser leur personnel aux règles de bon usage d'économie d'eau	Les opérations exceptionnelles consommatrices d'eau et génératrices d'eaux polluées sont reportées (exemple d'opération de nettoyage grande eau) Sauf impératif sanitaire ou lié à la sécurité publique . Les Installations Classées pour la Protection de l'Environnement (ICPE) mettent en œuvre les mesures prévues dans la réglementation qui leur est applicable et notamment leurs arrêtés d'autorisation et leurs arrêtés complémentaires individuels, comme la réduction des volumes prélevés, de façon à les prioriser tout en garantissant la sécurité des installations. L'arrosage des pelouses, massifs fleuris et espaces verts des ICPE sont soumis aux mêmes règles que celles applicables à ces espaces lorsqu'ils ne relèvent pas d'une ICPE.					X	X
Installations de production d'électricité d'origine nucléaire, hydraulique, et thermique à flamme, visées dans le code de l'énergie, qui garantissent, dans le respect de l'intérêt général, l'approvisionnement en électricité sur l'ensemble du territoire national	Sensibiliser les industriels aux règles de bon usage d'économie d'eau	Les Installations de production d'électricité d'origine nucléaire, hydraulique et thermique à flamme doivent limiter leurs prélèvements au volume et débit strictement nécessaire à leurs activités, conformément à leurs arrêtés d'autorisation et leurs arrêtés complémentaires.				X		
Irrigation agricole (excepté les prélèvements à partir de retenues de stockage déconnectées)	Prévenir les agriculteurs	voir article 2 de l'arrêté en vigueur						X

Annexe 2 : Mesures de restriction usages publics ou privés Prélevant dans le milieu naturel

Tableau des mesures minimales de restriction des usages de l'eau (1)
Mesures prises par zone d'alerte (sous-bassins de gestion) en référence à l'indicateur hydrométrique de la zone.

Légende des usagers : P= Particulier, E= Entreprise, C= Collectivité, A= Exploitant agricole

Usages	Vigilance	Alerte	Alerte renforcée	Crise	P	E	C	A
Irrigation agricole par goutte-à-goutte pour les cultures suivantes : maraîchères et légumes de plein champ, melon, noyers, plantes à massifs et pépinières, plantes aromatiques et médicinales, tabac, truffiers et vignes (exceptés les prélèvements à partir des retenues de stockage déconnectées)	Prévenir les agriculteurs	Autorisé sous réserve de pouvoir justifier des parcelles concernées		Interdiction				X
Abreuvement des animaux		Pas de limitation sauf arrêté spécifique			X	X	X	X
Remplissage / Vidange des plans d'eau	Sensibiliser le grand public et les collectivités aux règles de bon usage d'économie d'eau	Interdiction, Sauf dérogation délivrée par le service de police de l'eau concerné			X	X	X	X
Manoeuvres de vannes		Interdiction, sauf dispositions spécifiques fixées par l'arrêté préfectoral de l'installation, notamment les installations hydroélectriques			X	X	X	X
Prélèvement en canaux		Réduction des prélèvements directs dans les canaux à adapter localement selon les niveaux de gravité en tenant compte des enjeux sécuritaires liés à la baisse des niveaux (fragilisation des berges, des digues, ...)			X	X	X	X
Usages indirects impactant la ressource								
Navigation fluviale	Sensibiliser le grand public et les collectivités aux règles de bon usage d'économie d'eau	Privilégier le regroupement des bateaux pour le passage des écluses. Mise en place de restrictions adaptées et spécifiques selon les axes et enjeux locaux		Privilégier le regroupement des bateaux pour le passage des écluses. Mise en place de restrictions adaptées et spécifiques selon les axes et enjeux locaux Arrêt de la navigation si nécessaire				X
Travaux en cours d'eau		Les travaux en cours d'eau seront réglementés par arrêtés portant prescriptions spécifiques pour chaque projet dans le cadre de son instruction loi sur l'eau.			X	X	X	X

(1) Ces mesures ne sont pas applicables dès lors qu'il y a utilisation d'eaux de pluie récupérées.

Annexe 3 : Mesures de restriction tout usage Prélèvements dans le réseau d'alimentation en eau potable (AEP)

Tableau des mesures minimales de restriction des usages de l'eau (1)
Mesures prises en cellule de vigilance sur la base des informations émises par les producteurs d'eau potable
Légende des usagers : P= Particulier, E= Entreprise, C= Collectivité, A= Exploitant agricole

Usages	Niveau 1 Vigilance	Niveau 2 Alerte	Niveau 3 Alerte renforcée	Niveau 4 Crise	P	E	C	A
Alimentation en eau potable des populations (usages prioritaires : santé, salubrité, sécurité civile)	Sensibiliser le grand public et les collectivités aux règles de bon usage d'économie d'eau.	Pas de limitation sauf arrêté spécifique			X	X	X	X
Arrosage des pelouses, Massifs fleuris, Jardins d'agrément, Espaces verts		Interdit entre 11h et 18h	Interdiction À l'exception des pépinières de production et jardineries Avec interdiction entre 11h et 18h		X	X	X	X
Arrosage des jardins potagers		Interdit entre 11h et 18h			X	X	X	X
Remplissage et vidange de piscines privées (de plus d'1m³)		Interdiction de vidange et de remplissage, sauf remise à niveau et premier remplissage si le chantier avait débuté avant le niveau d'alerte et uniquement pour un volume destiné à la sécurité et intégrité du bassin		Interdiction	X	X		
Piscines ouvertes au public	Sensibiliser le grand public et les collectivités aux règles de bon usage d'économie d'eau.	Autorisé	Remplissage et vidange soumise à autorisation auprès de l'ARS	Renouvellement, remplissage et vidange soumis à autorisation auprès de l'ARS		X	X	
Lavage de véhicules par des professionnels		Interdiction, sauf avec du matériel haute pression OU disposant d'un système de recyclage de l'eau	Interdiction sauf : avec du matériel haute pression équipé de buses optimisant la consommation d'eau et limité aux programmes les plus économes en eau OU disposant d'un système de recyclage de l'eau	Installation réduite à une rampe de lavage et un portique par station de lavage disposant d'un matériel haute pression et limités aux programmes les plus économes en eau	X	X	X	X
Lavage de véhicules chez les particuliers		Interdit à titre privé à domicile application de l'article L.1331-10 du Code de la santé publique			X			
Nettoyage des façades, vitrages, toitures, trottoirs et autres surfaces imperméabilisées		Interdiction sauf si réalisé par une collectivité ou une entreprise de nettoyage professionnel ou lié à des travaux réalisés par une entreprise de bâtiment et travaux publics		Interdit sauf impératif sanitaire ou sécuritaire et réalisé par une collectivité ou une entreprise de nettoyage professionnel ; ou lié à des travaux réalisés par une entreprise de bâtiment et travaux publics	X	X	X	X
Alimentation des fontaines publiques et privées d'ornement	Sensibiliser le grand public et les collectivités aux règles de bon usage d'économie d'eau.	L'alimentation des fontaines publiques et privées en circuit ouvert est interdite, Dans la mesure où cela est techniquement possible			X	X	X	
Arrosage des terrains de sport, y compris centres équestres hippodromes pistes de rallyes		Interdit entre 11h et 18h		Interdiction, (sauf arrosage de manière réduite au maximum pour les terrains d'entraînement ou de compétition à enjeu national ou international, sauf en cas de pénurie en eau potable), et à l'exception des carrières de centres équestres limités à 2 arrosages par semaine avec Interdiction entre 11h et 18h		X	X	

Annexe 3 : Mesures de restriction tout usage Prélèvements dans le réseau d'alimentation en eau potable (AEP)

Tableau des mesures minimales de restriction des usages de l'eau (1) Mesures prises en cellule de vigilance sur la base des informations émises par les producteurs d'eau potable Légende des usagers : P= Particulier, E= Entreprise, C= Collectivité, A= Exploitant agricole								
Usages	Niveau 1 Vigilance	Niveau 2 Alerte	Niveau 3 Alerte renforcée	Niveau 4 Crise	P	E	C	A
Arrosage des golfs (Conformément à l'accord cadre golf et environnement 2019-2024)	Sensibiliser le grand public et les collectivités aux règles de bon usage d'économie d'eau.	Interdiction d'arroser Les terrains de golf de 8h à 20h de façon à diminuer la consommation d'eau sur le volume hebdomadaire de 15 % à 30 % (un registre de prélèvement devra être rempli hebdomadairement pour l'irrigation)	Réduction des volumes d'au moins 60 % par une interdiction d'arroser les fairways 7j/7 Interdiction d'arroser les terrains de golf à l'exception des « greens et départs »	Interdiction d'arroser Les golfs. (Les greens pourront toutefois être préservés, sauf en cas de pénurie d'eau potable, par un arrosage « réduit au strict nécessaire » entre 20h et 8h, et qui ne pourra représenter plus de 30 % des volumes habituels)	X	X	X	
Exploitation des installations classées pour la protection de l'environnement (ICPE)	Les exploitants ICPE sont tenus de s'informer des restrictions d'usage qui leur sont applicables et de sensibiliser leur personnel aux règles de bon usage d'économie d'eau	Les opérations exceptionnelles consommatrices d'eau et génératrices d'eaux polluées sont reportées (exemple d'opération de nettoyage grande eau) Sauf impératif sanitaire ou lié à la sécurité publique . Les Installations Classées pour la Protection de l'Environnement (ICPE) mettent en œuvre les mesures prévues dans la réglementation qui leur est applicable et notamment leurs arrêtés d'autorisation et leurs arrêtés complémentaires individuels, comme la réduction des volumes prélevés, de façon à les prioriser tout en garantissant la sécurité des installations. L'arrosage des pelouses, massifs fleuris et espaces verts des ICPE sont soumis aux mêmes règles que celles applicables à ces espaces lorsqu'ils ne relèvent pas d'une ICPE.				X	X	
Irrigation agricole par goutte-à-goutte pour les cultures suivantes : maraîchères et légumes de plein champ, melon, noyers, plantes à massifs et pépinières, plantes aromatiques et médicinales, tabac, truffiers et vignes (exceptés les prélèvements à partir des retenues de stockage déconnectées)	Prévenir les agriculteurs	Autorisé		Interdiction de 11h à 18h				X
Abreuvement des animaux		Pas de limitation sauf arrêté spécifique			X	X	X	X

(1) Ces mesures ne sont pas applicables dès lors qu'il y a utilisation d'eaux de pluie récupérées.

DDT 86

86-2023-06-07-00004

Arrêté n°2023_DDT_SEB_250 Réglementant temporairement les prélèvements d'eau en rivière et en nappe dans l'ensemble du bassin du Clain dans le département de la Vienne.

Arrêté n° 2023_DDT_SEB_250 en date du 07 juin 2023

Réglementant temporairement les prélèvements d'eau en rivière et en nappe dans l'ensemble du bassin du Clain dans le département de la Vienne.

Le préfet de la Vienne,

Vu le Code de l'environnement et notamment ses articles L.211-3, R.211-66 et suivants ;

Vu le Code général des collectivités territoriales et notamment les articles L.2212-1 et L.2212-2 relatifs aux pouvoirs généraux des maires en matière de police et l'article L.2215-1 relatif aux pouvoirs du représentant de l'État dans le département en matière de police ;

Vu le décret n°2004-374 du 29 avril 2004 modifié, relatif aux pouvoirs des préfets, à l'organisation et à l'action des services de l'État dans les régions et les départements ;

Vu l'arrêté cadre interdépartemental n°2022_DDT_n°156 en date du 30 mars 2022 définissant les zones d'alerte et les mesures de restriction ou de suspension provisoires des usages de l'eau du 1^{er} avril au 31 octobre pour le bassin versant hydrogéographique du Clain et de la nappe de l'infratoarcien (bassin hydrogéologique) situé dans les départements de la Vienne, des Deux-Sèvres et de la Charente ;

Vu l'arrêté N° 2023_DDT_SEB_229 en date du 01 juin 2023 réglementant temporairement les prélèvements d'eau en rivière et en nappe dans l'ensemble du bassin du Clain dans le département de la Vienne.

Considérant les débits mesurés à l'indicateur de la station hydrométrique de Poitiers le 07 juin 2023 (3,90 m³/s) et le 06 juin 2023 (3,99 m³/s) sont inférieurs au seuil d'alerte renforcée de printemps et justifient la mise en œuvre de mesures de limitation temporaire des prélèvements d'eau effectués dans le bassin du Clain en application de l'arrêté cadre interdépartemental n°2022_DDT_156 sus-visé ;

Considérant que les débits mesurés à l'indicateur de la station hydrométrique de Poitiers sont inférieurs au seuil d'alerte renforcée de printemps, fixé à un DSARP de 4 m³/s, et justifient la prise de mesures de restriction des prélèvements d'eau effectués dans le bassin Clain en application de l'arrêté cadre interdépartemental n°2022_DDT_156 sus-visé ;

Considérant que l'annexe 2 de l'arrêté cadre interdépartemental 2022_DDT_n°156 sus-visé prévoit que l'ensemble des prélèvements en rivière sur le bassin du Clain doivent respecter les mesures d'alerte renforcée de printemps dès que le DSARP (débit seuil d'alerte renforcée de printemps) est atteint pour l'indicateur de Poitiers (point nodal du bassin du Clain) ;

Considérant les débits mesurés à l'indicateur de la station hydrométrique de Saint Martin la Pallu le 06 juin 2023 (0,14 m³/s) et le 07 juin 2023 (0,13 m³/s) sont inférieurs au seuil d'alerte renforcé de printemps et justifient la mise en œuvre de mesures de limitation temporaire des prélèvements d'eau effectués dans le bassin du Clain en application de l'arrêté cadre interdépartemental n°2022_DDT_156 sus-visé ;

Considérant que l'annexe 2 de l'arrêté cadre interdépartemental 2022_DDT_n°156 sus-visé prévoit que les indicateurs en nappe libre doivent être placés en vigilance lorsque l'indicateur rivière est placé en alerte de printemps ;

Considérant la nécessité d'une gestion équilibrée et durable de la ressource en eau devant permettre en priorité de satisfaire les exigences de la santé, de la salubrité publique, de la sécurité civile et de l'alimentation en eau potable de la population, conformément à l'article L.211-1 du Code de l'environnement ;

Considérant qu'il convient de prendre des mesures conservatoires pour la préservation de l'Alimentation en Eau Potable, conformément à l'article 8 de l'arrêté cadre interdépartemental n°2022_DDT_n°156 en date du 30 mars 2022 définissant les zones d'alerte et les mesures de restriction ou de suspension provisoires des usages de l'eau ;

Considérant que les usages des annexes 3 et 4 des arrêtés cadre nécessitent d'être précisés et adaptés pour certains libellés, reformulés en annexe 2 et 3 ;

Considérant les observations du dernier relevé du réseau ONDE en date du 25 mai 2023 ;

Considérant que la situation a été exposée aux membres de la cellule de vigilance du 6 juin 2023 ;

Sur proposition du Directeur Départemental des Territoires de la Vienne,

ARRÊTE :

ARTICLE 1 - Objet - application des plans d'alerte

L'arrêté N° 2023_DDT_SEB_229 en date du 01 juin 2023 est abrogé.

Le présent arrêté réglemeⁿte temporairement les prélèvements d'eau en rivière et en nappe dans l'ensemble du bassin du Clain dans le département de la Vienne selon les niveaux de gestion suivants :

Seuils de restrictions liés aux indicateurs de prélèvements			
Vigilance	Alerte	Alerte renforcée	Crise

Les communes concernées par les différents indicateurs de gestion sont listées en annexe 1.

ARTICLE 2 - Mesures de restriction ou de suspension pour les usages d'irrigation agricole.

Pour les prélèvements rattachés à un indicateur rivière :

	Sous-bassins	Indicateurs de rattachement Niveaux de gestion	Niveaux de gestion	Mesure à respecter
Prélèvements à usage agricole en RIVIERE dans le bassin du Clain	Le Clain amont	Voulon (Petit Allier)	Alerte renforcée de printemps	Interdiction sauf dérogation à compter du 12 juin 2023
	Dive de Couhé – Bouleure	Voulon (Neuil)		
	La Clouère	Château Larcher (Le Rozeau)	Alerte renforcée de printemps	Interdiction sauf dérogation à compter du 29 mai 2023
		La Douce	Alerte renforcée de printemps	Interdiction sauf dérogation à compter du 12 juin 2023
	La Vonne	Cloué (Pont de Cloué)		
	La Boivre	Vouneuil-sous-Biard (Ribalière)		
	L'Auxance	Quincay (Rochecourbe)		
	Le Clain aval	Poitiers		
		Vallée Moreau (Roches-Prémaries)		
La Pallu	Vendeuvre			

Pour les prélèvements rattachés à un indicateur nappe libre du supra-toarcien :

	Sous-bassins	Indicateurs de rattachement	Niveaux de gestion	Mesure à respecter
Prélèvements à usage agricole en NAPPE LIBRE DU SUPRATOARCIE dans le bassin du Clain	Le Clain amont	Renardières (Saint-Romain)	Alerte de printemps	VHR 50 % (réduction de 50 % du volume hebdomadaire) à compter du lundi 12 juin 2023
		Bé de sommières (Romagne)		
	La Dive du Sud (ou Dive de Couhé)	Bréjeuille supra (Rom)		
	La Clouère	La Charpraie (Magné)	Alerte de printemps	VHR 50 % (réduction de 50 % du volume hebdomadaire) à compter du lundi 29 mai 2023
		Petit Chez Dauffard (Magné)		
	L'Auxance	Villiers	Alerte de printemps	VHR 50 % (réduction de 50 % du volume hebdomadaire) à compter du lundi 12 juin 2023
		Lourdines (Migné-Auxances)		
	La Pallu	Puzé (Champigny-Le-Sec)		
		Chabournay (Chabournay)		
	Le Clain aval	La Cagnoche (Coulombiers)		
		Sarzec (Montamisé)		
		Vallée Moreau		

Prélèvements dans la nappe captive de l'infratoarcien :

Prélèvements à usage agricole en NAPPE DE L'INFRATOARCIEN dans le bassin du Clain	Indicateurs de rattachement	Mesure à respecter	
	Bréjeuille infra	Hors alerte	
	Choué	Hors alerte	
	Fontjoise	Hors alerte	
	La Raudière	Hors alerte	
	La Preille	Hors alerte	
	Rouillé	Hors alerte	
	Les Saizines	Hors alerte	

ARTICLE 3 - Mesures de restriction ou de suspension pour les usages publics ou privés prélevant directement sur le milieu naturel (hors eau potable).

Les niveaux de gestion pour les autres usages publics ou privés prélevant directement en cours d'eau ou en nappe souterraine (puits/forage) sont les suivants :

Vigilance	Alerte	Alerte renforcée	Crise
		- Sous-bassin de la Clouère à compter du 29/05/2023 -Sous-bassin du Clain Amont, Dive de Couhé-Bouleure, La Vonne, La Boivre, L'Auxance, Le Clain Aval, La Pallu à compter du 12/06/2023	

Ces niveaux de gestion entraînent la mise en œuvre des mesures prévues à l'annexe 2 du présent arrêté.

Remplissage des plans d'eau :

Le remplissage des plans d'eau à partir des cours d'eau, par prélèvement par pompage, forage, prise d'eau par dérivation ou alimentation gravitaire est interdit lorsque l'indicateur de référence de la zone de gestion a franchi son seuil d'alerte et dans les sous-bassins complémentaires au regard des observations du réseau de suivi ONDE.

Une dérogation pourra être accordée au cas par cas (en particulier pour des plans d'eau à usage de baignade déclarée et pour des mesures liées à la salubrité) sur demande formulée auprès du service en charge de la police de l'eau et des milieux aquatiques.

Le remplissage des réserves à usage d'irrigation est fixé par l'article 4.1.3 de l'arrêté cadre inter-départemental 2022_DDT_n°156 du 30 mars 2022 sus-visé.

Manœuvres de vannes :

Les manœuvres des vannes et empellements des ouvrages de retenues pouvant modifier le régime hydraulique des cours d'eau sont interdits lorsque l'indicateur de référence de la zone de gestion a franchi son seuil d'alerte et dans les sous-bassins complémentaires au regard des observations du réseau de suivi ONDE.

Cette disposition s'applique dans le respect du débit réservé à maintenir en tous temps à l'aval immédiat de tout ouvrage.

Le fonctionnement des centrales hydroélectriques par éclusées est interdit, le niveau d'eau amont devant rester constamment au niveau légal.

En cas de pluviométrie importante entraînant des risques d'inondations pour les biens et les personnes, les manœuvres de vannes sont autorisées sans demande préalable.

Des dérogations pourront être accordées au cas par cas sur demande formulée auprès du service en charge de la police de l'eau et des milieux aquatiques.

ARTICLE 4 - Mesures de restriction ou de suspension pour les usages publics ou privés prélevant sur les réseaux d'eau potable.

Les niveaux de gestion pour tous les usages publics ou privés prélevant directement sur le réseau d'eau potable sont les suivants :

Vigilance	Alerte	Alerte renforcée	Crise
Pour tous les usages à compter du 15/05/2023 – 8h00 sur les communes du département de la Vienne, et non-concernées par le niveau de crise.			A compter du 15/05/2023 – 8h00 sur les communes de Cuhon, Amberre, Massognes, Maisonneuve, Vouzailles, Cherves, Chalandray, Maillé, Ayron, Latillé, Boivre la Vallée (Lavausseau, Montreuil-Bonnin, Benassay, La Chapelle-Montreuil).

Ces niveaux de gestion entraînent la mise en œuvre des mesures prévues à l'annexe 3 du présent arrêté.

Les mesures de restriction ou de suspension pour les usages publics ou privés prélevant sur les réseaux d'eau potable sont réglementées par l'arrêté départemental n°2023_DDT_SEB_180.

ARTICLE 5 - Application et validité

Ces dispositions sont applicables à partir de 8h00, aux dates citées dans les articles 2, 3 et 4.

Ces mesures de restriction demeurent en vigueur tant que la prochaine observation de l'état de la ressource ne justifiera pas de mesure nouvelle.

En tout état de cause, elles prendront fin, sauf décision contraire après avis de la cellule de vigilance, le 19 juin 2023 - 8h.

ARTICLE 6 - Sanctions

Tout contrevenant aux dispositions du présent arrêté est passible de la peine d'amende prévue pour les contraventions de la 5^{ème} classe fixées par l'article R.216-9 du Code de l'Environnement .

ARTICLE 7 - Droit des tiers

Les concessionnaires ou leurs ayants droit ne pourront prétendre à aucune indemnité ni dédommagement quelconque en raison des mesures précédentes ou si, en raison d'une nouvelle baisse des débits d'étiage, l'administration reconnaît nécessaire de prendre, dans l'intérêt de la salubrité publique, de la police et de la répartition des eaux, des mesures qui les privent d'une manière temporaire ou définitive de tout ou partie des autorisations précédemment accordées.

Les droits des tiers sont et demeurent expressément réservés.

ARTICLE 8 - Voie de recours

Le présent arrêté peut faire l'objet, dans un délai de deux mois suivant la date de sa dernière mesure de publicité, d'un recours gracieux auprès du Préfet et/ou d'un recours contentieux auprès du Tribunal Administratif de Poitiers.

Le tribunal administratif peut également être saisi par l'application informatique Télérecours accessible par le site internet www.telerecours.fr.

ARTICLE 9 - Publication

Le présent arrêté sera publié au recueil des actes administratifs sur le site des services de l'État des départements concernés, et sera adressé aux maires des communes pour information.

Un communiqué de presse sera adressé à deux journaux du département.


L'ensemble des mesures de restriction sont consultables sur le site des services de l'État de la Vienne et sur le site Propluvia :

- www.propluvia.developpement-durable.gouv.fr/.
- <https://www.vienne.gouv.fr/Politiques-publiques/Environnement-risques-naturels-et-technologiques/Eau-et-milieux-aquatiques/Gestion-quantitative-de-la-ressource-en-eau/Des-mesures-de-limitation-ou-suspension-temporaire>

Copie de cet arrêté sera adressée au préfet coordonnateur de bassin.

ARTICLE 10 - Exécution

La secrétaire générale de la préfecture de la Vienne,
Le sous-préfet de Châtelleraut,
Le sous-préfet de Montmorillon,
Le Directeur Départemental des Territoires de la Vienne,
Le Directeur Départemental de la Police Nationale de la Vienne,
Le Général Commandant du Groupement de Gendarmerie de la Vienne,
Le chef du service départemental de l'Office Français de la Biodiversité,
Les maires des communes concernées,
sont chargés, chacun en ce qui le concerne, de l'exécution du présent arrêté.

Pour le préfet et par délégation,
**Le Directeur
Départemental Adjoint**

Christophe LEYSSENNE



**PRÉFET
DE LA VIENNE**

*Liberté
Égalité
Fraternité*

**DIRECTION DÉPARTEMENTALE
DES TERRITOIRES DE LA VIENNE**

ANNEXE 1

Liste des communes concernées par les restrictions liées aux indicateurs de prélèvements en nappe et en rivière :

Sous-bassin du Clain amont		
Voulon	Renardières	Bé de Sommières
ALLOUE (16)	CHAMPNIERS	ROMAGNE
ANCHÉ	CHATEAU-GARNIER	SAINT-ROMAIN
ANSAC-SUR-VIENNE (16)	JOUSSE	SOMMIERES-DU-CLAIN
AVAILLES-LIMOUZINE	LA CHAPELLE-BATON	HIESSE (16)
BLANZAY	MAUPREVOIR	
BRUX	ROMAGNE	
CHAMPAGNÉ-SAINT-HILAIRE	SAINT-ROMAIN	
CHAMPNIERS	SOMMIERES-DU-CLAIN	
CHARROUX		
CHÂTEAU-GARNIER		
ÉPENÈDE (16)		
HIESSE (16)		
JOUSSÉ		
LA CHAPELLE-BÂTON		
LA FERRIÈRE-AIROUX		
LESSAC (16)		
MAUPRÉVOIR		
PAYROUX		
PLEUVILLE (16)		
PRESSAC		
ROMAGNE		
SAINT-MARTIN-L'ARS		
SAINT-ROMAIN		
SAVIGNÉ		
SOMMIÈRES-DU-CLAIN		
VALENCE-EN-POITOU		
VIVONNE		
VOULON		

Sous-bassin de la Dive du Sud			
Voulon (Neuil)		Bréjeuille supratoarcien	
ANCHÉ		BRUX	MESSE (79)
BLANZAY		CAUNAY (79)	PLIBOUX (79)
BRUX		CHAUNAY	ROM (79)
CAUNAY (79)		CLUSSAIS-LA-POMMERAIE (79)	SAINT-SAUVANT
CELLE-LÉVESCAULT		VALENCE-EN-POITOU	
CHAMPAGNÉ-LE-SEC		MAIRE L'EVESCAULT (79)	
CHAUNAY			
CLUSSAIS-LA-POMMERAIE (79)			
GOURNAY-LOIZÉ (79)			
LA CHAPELLE-POUILLOUX (79)			
LES ALLEUDS (79)			
MAIRÉ-LEVESCAULT (79)			
MELLERAN (79)			
MESSÉ (79)			
PLIBOUX (79)			
ROM (79)			
ROMAGNE			
SAINT-SAUVANT			
SAINT-VINCENT-LA-CHÂTRE (79)			
SAUZÉ-VAUSSAIS (79)			
VALENCE-EN-POITOU			
VANZAY (79)			
VIVONNE			
VOULON			

Sous-bassin de la Clouère			
Château-Larcher	La Douce	La Charpraie	Petit Chez Dauffard
ANCHÉ		LA FERRIERE-AIROUX	BRION
ASLONNES		MAGNE	CHATEAU-GARNIER
AVAILLES-LIMOUZINE			GENCAY
BOURESSE			LA FERRIERE-AIROUX
BRION			MAGNE
CHAMPAGNÉ-SAINT-HILAIRE			MARNAY
CHÂTEAU-GARNIER			PAYROUX
CHÂTEAU-LARCHER			SAINT-MARTIN-L'ARS
GENÇAY			SAINT-MAURICE-LA-CLOUÈRE
LA FERRIÈRE-AIROUX			SAINT-SECONDIN
LA VILLEDIEU-DU-CLAIN			USSON-DU-POITOU
LE VIGEANT			
TLESSAC (16)			
MAGNÉ			
MARNAY			
MAUPRÉVOIR			
PAYROUX			
PRESSAC			
QUEAUX			
SAINT-MARTIN-L'ARS			
SAINT-MAURICE-LA-CLOUÈRE			
SAINT-SECONDIN			
SOMMIÈRES-DU-CLAIN			
USSON-DU-POITOU			
VIVONNE			

Sous-bassin de la Vonne	
BEAULIEU-SOUS-PARTHENAY (79)	MÉNIGOUTE (79)
BOIVRE-LA-VALLEE	PAMPROUX (79)
BÉRUGES	REFFANNES (79)
CELLE-LÉVESCAULT	ROUILLÉ
CHANTECORPS (79)	SAINT-GERMIER (79)
CLAVÉ (79)	SAINT-LIN (79)
CLOUÉ	SAINT-MARTIN-DU-FOUILLOUX (79)
COULOMBIERS	SAINT-SAUVANT
COUTIÈRES (79)	SANXAY
CURZAY-SUR-VONNE	SOUDAN (79)
EXIREUIL (79)	VALENCE-EN-POITOU
FOMPERRON (79)	VASLES (79)
FONTAINE-LE-COMTE	VAUSSEROUX (79)
JAZENEUIL	VAUTEBIS (79)
LES FORGES (79)	VIVONNE
LUSIGNAN	VOUHÉ (79)
MARÇAY	
MARIGNY-CHEMEREAU	

Sous-bassin de la Boivre	
BÉRUGES	JAZENEUIL
BIARD	LATILLÉ
BOIVRE-LA-VALLEE	LES FORGES (79)
CHAMPIGNY-EN-ROCHEREAU	POITIERS
CHIRÉ-EN-MONTREUIL	QUINÇAY
COULOMBIERS	VASLES (79)
CROUTELLE	VOUILLÉ
CURZAY-SUR-VONNE	VOUNEUIL-SOUS-BIARD
FONTAINE-LE-COMTE	

Sous-bassin de l'Auxance		
Quincay	Piézomètre de Villiers	Piézomètre de Lourdines
AVANTON	AYRON	BIARD
AYRON	CHARRAIS	CHASSENEUIL-DU-POITOU
BOIVRE-LA-VALLÉE	CISSE	CISSE
BÉRUGES	CHAMPIGNY-EN-ROCHEREAU	MIGNE-AUXANCES
BIARD	FROZES	POITIERS
CHALANDRAY	LA FERRIERE-EN-PARTHENAY (79)	QUINÇAY
CHASSENEUIL-DU-POITOU	MAILLE	VOUNEUIL-SOUS-BIARD
CHERVES	QUINÇAY	
CHIRÉ-EN-MONTREUIL	VASLES (79)	
CISSÉ	VILLIERS	
FROZES	VOUILLÉ	
LA FERRIÈRE-EN-PARTHENAY (79)	SAINT-MARTIN-DU-FOUILLOUX (79)	
LATILLÉ	YVERSAY	
MAILLÉ		
MIGNÉ-AUXANCES		
NEUVILLE-DE-POITOU		
POITIERS		
QUINÇAY		
SAINT-MARTIN-DU-FOUILLOUX (79)		
SAURIS (79)		
THÉNEZAY (79)		
VASLES (79)		
VILLIERS		
VOUILLÉ		
VOUNEUIL-SOUS-BIARD		
VOUZAILLES		
YVERSAY		

Sous-bassin de la Pallu		
Vendeuvre du Poitou Station de St-Martin-la-Pallu	Piézomètre de Puzé1	Piézomètre de Chabournay
AMBERRE AVANTON BEAUMONT SAINT-CYR CHABOURNAY CHAMPIGNY-EN-ROCHEREAU CHASSENEUIL-DU-POITOU CHERVES CHOUPPES CISSÉ COLOMBIERS DISSAY FROZES JAUNAY-MARIGNY MAILLÉ MIGNÉ-AUXANCES MIREBEAU NEUVILLE-DE-POITOU SAINT-MARTIN-LA-PALLU THURAGEAU VILLIERS VOUZAILLES YVERSAY	CHAMPIGNY-EN-ROCHEREAU SAINT-MARTIN-LA-PALLU VILLIERS VOUZAILLES	AVANTON CHABOURNAY CISSE DISSAY JAUNAY-MARIGNY NEUVILLE-DE-POITOU SAINT-MARTIN-LA-PALLU YVERSAY

Sous-bassin du Clain aval			
Station de Poitiers	Piézomètre de Cagnoche	Piézomètre de Sarzec	Piézomètre de Vallée Moreau
ANCHÉ ASLONNES AVANTON BEAUMONT SAINT-CYR BÉRUGES BIGNOUX BUXEROLLES CELLE-LÈVESCAULT CENON-SUR-VIENNE CHASSENEUIL-DU-POITOU CHÂTEAU-LARCHER CHÂTELLERAULT COLOMBIERS CROUTELLE DISSAY FONTAINE-LE-COMTE GIZAY ITEUIL JAUNAY-MARIGNY LA CHAPELLE-MOULIÈRE LA VILLEDIEU-DU-CLAIN LAVOUX LIGUGÉ LINIERS MARÇAY MARIGNY-CHEMEREAU MARNAY MIGNALOUX-BEAUVOIR MIGNÉ-AUXANCES MONTAMISÉ NAINTRÉ NIEUIL-L'ESPOIR NOUAILLÉ-MAUPERTUIS POITIERS ROCHES-PRÉMARIE-ANDILLÉ SAINT-BENOÎT SAINT-GEORGES-LÈS- BAILLARGEAUX SAINT-JULIEN-L'ARS SAINT-MAURICE-LA-CLOUÈRE SAVIGNY-LÈVESCAULT SÈVRES-ANXAUMONT SMARVES VERNON VIVONNE VOULON VOUNEUIL-SOUS-BIARD VOUNEUIL-SUR-VIENNE	BOIVRE-LA-VALLEE COULOMBIERS FONTAINE-LE-COMTE ITEUIL LIGUGE MARCAY VIVONNE	Beaumont-Saint-Cyr Dissay Lavoux Liniers Mignaloux-Beauvoir Montamisé Naintré Poitiers Saint-Georges-les- Baillargeaux Saint-Julien-L'ars Savigny-Levescault Sevres-Anxaumont	ASLONNES GIZAY NIEUIL-L'ESPOIR NOUAILLE- MAUPERTUIS ROCHES- PREMARIE-ANDILLE SMARVES VERNON
Sous-bassin du Clain Aval – Vallée Moreau (lavoir)			
Roches-Prémarie-Andille			

Annexe 2 : Mesures de restriction usages publics ou privés Prélevant dans le milieu naturel

Tableau des mesures minimales de restriction des usages de l'eau (1)
Mesures prises par zone d'alerte (sous-bassins de gestion) en référence à l'indicateur hydrométrique de la zone.

Légende des usagers : P= Particulier, E= Entreprise, C= Collectivité, A= Exploitant agricole

Usages	Vigilance	Alerte	Alerte renforcée	Crise	P	E	C	A	
Alimentation en eau potable des populations (usages prioritaires : santé, salubrité, sécurité civile)	Sensibiliser le grand public et les collectivités aux règles de bon usage d'économie d'eau.	Pas de limitation sauf arrêté spécifique			X	X	X	X	
Arrosage des pelouses, Massifs fleuris, Jardins d'agrément, Espaces verts		Interdit entre 11h et 18h	Interdiction À l'exception des pépinières de production et jardineries Avec interdiction entre 11h et 18h		X	X	X	X	
Arrosage des jardins potagers		Interdit entre 11h et 18h			X	X	X	X	
Remplissage et vidange de piscines privées (de plus d'1m ³)		Interdiction de vidange et de remplissage, sauf remise à niveau et premier remplissage si le chantier a débuté avant le niveau d'alerte et uniquement pour un volume destiné à la sécurité et intégrité du bassin		Interdiction	X	X			
Piscines ouvertes au public		Autorisé	Remplissage et vidange soumise à autorisation auprès de l'ARS	Renouvellement, remplissage et vidange soumis à autorisation auprès de l'ARS		X	X		
Lavage de véhicules par des professionnels	Sensibiliser le grand public et les collectivités aux règles de bon usage d'économie d'eau.	Interdiction, sauf avec du matériel haute pression OU disposant d'un système de recyclage de l'eau	Interdiction sauf : avec du matériel haute pression équipé de buses optimisant la consommation d'eau et limité aux programmes les plus économes en eau OU disposant d'un système de recyclage de l'eau	Installation réduite à une rampe de lavage et un portique par station de lavage disposant d'un matériel haute pression et limités aux programmes les plus économes en eau	X	X	X	X	
Lavage de véhicules chez les particuliers		Interdit à titre privé à domicile application de l'article L.1331-10 du Code de la santé publique			X				
Nettoyage des façades, vitrages, toitures, trottoirs et autres surfaces imperméabilisées		Interdiction sauf si réalisé par une collectivité ou une entreprise de nettoyage professionnel ou lié à des travaux réalisés par une entreprise de bâtiment et travaux publics		Interdit sauf impératif sanitaire ou sécuritaire et réalisé par une collectivité ou une entreprise de nettoyage professionnel ; ou lié à des travaux réalisés par une entreprise de bâtiment et travaux publics		X	X	X	X
Alimentation des fontaines publiques et privées d'ornement		L'alimentation des fontaines publiques et privées en circuit ouvert est interdite, dans la mesure où cela est techniquement possible			X	X	X		

Annexe 2 : Mesures de restriction usages publics ou privés Prélevant dans le milieu naturel

Tableau des mesures minimales de restriction des usages de l'eau (1)
Mesures prises par zone d'alerte (sous-bassins de gestion) en référence à l'indicateur hydrométrique de la zone.

Légende des usagers : P= Particulier, E= Entreprise, C= Collectivité, A= Exploitant agricole

Usages	Vigilance	Alerte	Alerte renforcée	Crise	P	E	C	A
Arrosage des terrains de sport, y compris centres équestres hippodromes pistes de rallyes	Sensibiliser le grand public et les collectivités aux règles de bon usage d'économie d'eau.	Interdit entre 11h et 18h		Interdiction, (sauf arrosage de manière réduite au maximum pour les terrains d'entraînement ou de compétition à enjeu national ou international, sauf en cas de pénurie en eau potable), et à l'exception des carrières de centres équestres limités à 2 arrosages par semaine avec interdiction entre 11h et 18h		X	X	
Arrosage des golfs (Conformément à l'accord cadre golf et environnement 2019-2024)	Sensibiliser le grand public et les collectivités aux règles de bon usage d'économie d'eau.	Interdiction d'arroser Les terrains de golf de 8h à 20h de façon à diminuer la consommation d'eau sur le volume hebdomadaire De 15 % à 30 % (un registre de prélèvement devra être rempli hebdomadairement pour l'irrigation)	Réduction des volumes d'au moins 60 % par une interdiction d'arroser les fairways 7j/7 Interdiction d'arroser les terrains de golf à l'exception des « greens et départs »	Interdiction d'arroser les golfs. (Les greens pourront toutefois Être préservés, sauf en cas de pénurie d'eau potable, par un arrosage « réduit au strict nécessaire » entre 20h et 8h, et qui ne pourra Représenter plus de 30 % Des volumes habituels)	X	X	X	
Exploitation des installations classées pour la protection de l'environnement (ICPE)	Les exploitants ICPE sont tenus de s'informer des restrictions d'usage qui leur sont applicables et de sensibiliser leur personnel aux règles de bon usage d'économie d'eau	Les opérations exceptionnelles consommatrices d'eau et génératrices d'eaux polluées sont reportées (exemple d'opération de nettoyage grande eau) Sauf impératif sanitaire ou lié à la sécurité publique . Les Installations Classées pour la Protection de l'Environnement (ICPE) mettent en œuvre les mesures prévues dans la réglementation qui leur est applicable et notamment leurs arrêtés d'autorisation et leurs arrêtés complémentaires individuels, comme la réduction des volumes prélevés, de façon à les prioriser tout en garantissant la sécurité des installations. L'arrosage des pelouses, massifs fleuris et espaces verts des ICPE sont soumis aux mêmes règles que celles applicables à ces espaces lorsqu'ils ne relèvent pas d'une ICPE.				X	X	
Installations de production d'électricité d'origine nucléaire, hydraulique, et thermique à flamme, visées dans le code de l'énergie, qui garantissent, dans le respect de l'intérêt général, l'approvisionnement en électricité sur l'ensemble du territoire national	Sensibiliser les industriels aux règles de bon usage d'économie d'eau	Les Installations de production d'électricité d'origine nucléaire, hydraulique et thermique à flamme doivent limiter leurs prélèvements au volume et débit strictement nécessaire à leurs activités, conformément à leurs arrêtés d'autorisation et leurs arrêtés complémentaires.				X		
Irrigation agricole (excepté les prélèvements à partir de retenues de stockage déconnectées)	Prévenir les agriculteurs	voir article 2 de l'arrêté en vigueur						X

Annexe 2 : Mesures de restriction usages publics ou privés Prélevant dans le milieu naturel

Tableau des mesures minimales de restriction des usages de l'eau (1)
Mesures prises par zone d'alerte (sous-bassins de gestion) en référence à l'indicateur hydrométrique de la zone.

Légende des usagers : P= Particulier, E= Entreprise, C= Collectivité, A= Exploitant agricole

Usages	Vigilance	Alerte	Alerte renforcée	Crise	P	E	C	A
Irrigation agricole par goutte-à-goutte pour les cultures suivantes : maraîchères et légumes de plein champ, melon, noyers, plantes à massifs et pépinières, plantes aromatiques et médicinales, tabac, truffiers et vignes (exceptés les prélèvements à partir des retenues de stockage déconnectées)	Prévenir les agriculteurs	Autorisé sous réserve de pouvoir justifier des parcelles concernées		Interdiction				X
Abreuvement des animaux		Pas de limitation sauf arrêté spécifique			X	X	X	X
Remplissage / Vidange des plans d'eau		Interdiction, Sauf dérogation délivrée par le service de police de l'eau concerné			X	X	X	X
Manoeuvres de vannes	Sensibiliser le grand public et les collectivités aux règles de bon usage d'économie d'eau	Interdiction, sauf dispositions spécifiques fixées par l'arrêté préfectoral de l'installation, notamment les installations hydroélectriques			X	X	X	X
Prélèvement en canaux		Réduction des prélèvements directs dans les canaux à adapter localement selon les niveaux de gravité en tenant compte des enjeux sécuritaires liés à la baisse des niveaux (fragilisation des berges, des digues, ...)			X	X	X	X
Usages indirects impactant la ressource								
Navigation fluviale	Sensibiliser le grand public et les collectivités aux règles de bon usage d'économie d'eau	Privilégier le regroupement des bateaux pour le passage des écluses. Mise en place de restrictions adaptées et spécifiques selon les axes et enjeux locaux		Privilégier le regroupement des bateaux pour le passage des écluses. Mise en place de restrictions adaptées et spécifiques selon les axes et enjeux locaux Arrêt de la navigation si nécessaire				X
Travaux en cours d'eau		Les travaux en cours d'eau seront réglementés par arrêtés portant prescriptions spécifiques pour chaque projet dans le cadre de son instruction loi sur l'eau.			X	X	X	X

(1) Ces mesures ne sont pas applicables dès lors qu'il y a utilisation d'eaux de pluie récupérées.

Annexe 3 : Mesures de restriction tout usage Prélèvements dans le réseau d'alimentation en eau potable (AEP)

Tableau des mesures minimales de restriction des usages de l'eau (1)
Mesures prises en cellule de vigilance sur la base des informations émises par les producteurs d'eau potable
Légende des usagers : P= Particulier, E= Entreprise, C= Collectivité, A= Exploitant agricole

Usages	Niveau 1 Vigilance	Niveau 2 Alerte	Niveau 3 Alerte renforcée	Niveau 4 Crise	P	E	C	A
Alimentation en eau potable des populations (usages prioritaires : santé, salubrité, sécurité civile)	Sensibiliser le grand public et les collectivités aux règles de bon usage d'économie d'eau.	Pas de limitation sauf arrêté spécifique			X	X	X	X
Arrosage des pelouses, Massifs fleuris, Jardins d'agrément, Espaces verts		Interdit entre 11h et 18h	Interdiction À l'exception des pépinières de production et jardineries Avec interdiction entre 11h et 18h		X	X	X	X
Arrosage des jardins potagers		Interdit entre 11h et 18h			X	X	X	X
Remplissage et vidange de piscines privées (de plus d'1m³)		Interdiction de vidange et de remplissage, sauf remise à niveau et premier remplissage si le chantier avait débuté avant le niveau d'alerte et uniquement pour un volume destiné à la sécurité et intégrité du bassin		Interdiction	X	X		
Piscines ouvertes au public		Autorisé	Remplissage et vidange soumise à autorisation auprès de l'ARS	Renouvellement, remplissage et vidange soumis à autorisation auprès de l'ARS		X	X	
Lavage de véhicules par des professionnels	Sensibiliser le grand public et les collectivités aux règles de bon usage d'économie d'eau.	Interdiction, sauf avec du matériel haute pression OU disposant d'un système de recyclage de l'eau	Interdiction sauf : avec du matériel haute pression équipé de buses optimisant la consommation d'eau et limité aux programmes les plus économes en eau OU disposant d'un système de recyclage de l'eau	Installation réduite à une rampe de lavage et un portique par station de lavage disposant d'un matériel haute pression et limités aux programmes les plus économes en eau	X	X	X	X
Lavage de véhicules chez les particuliers		Interdit à titre privé à domicile application de l'article L.1331-10 du Code de la santé publique			X			
Nettoyage des façades, vitrages, toitures, trottoirs et autres surfaces imperméabilisées		Interdiction sauf si réalisé par une collectivité ou une entreprise de nettoyage professionnel ou lié à des travaux réalisés par une entreprise de bâtiment et travaux publics		Interdit sauf impératif sanitaire ou sécuritaire et réalisé par une collectivité ou une entreprise de nettoyage professionnel ; ou lié à des travaux réalisés par une entreprise de bâtiment et travaux publics	X	X	X	X
Alimentation des fontaines publiques et privées d'ornement		L'alimentation des fontaines publiques et privées en circuit ouvert est interdite, Dans la mesure où cela est techniquement possible			X	X	X	
Arrosage des terrains de sport, y compris centres équestres hippodromes pistes de rallyes	Sensibiliser le grand public et les collectivités aux règles de bon usage d'économie d'eau.	Interdit entre 11h et 18h		Interdiction, (sauf arrosage de manière réduite au maximum pour les terrains d'entraînement ou de compétition à enjeu national ou international, sauf en cas de pénurie en eau potable), et à l'exception des carrières de centres équestres limités à 2 arrosages par semaine avec Interdiction entre 11h et 18h		X	X	

Annexe 3 : Mesures de restriction tout usage Prélèvements dans le réseau d'alimentation en eau potable (AEP)

Tableau des mesures minimales de restriction des usages de l'eau (1) Mesures prises en cellule de vigilance sur la base des informations émises par les producteurs d'eau potable Légende des usagers : P= Particulier, E= Entreprise, C= Collectivité, A= Exploitant agricole								
Usages	Niveau 1 Vigilance	Niveau 2 Alerte	Niveau 3 Alerte renforcée	Niveau 4 Crise	P	E	C	A
Arrosage des golfs (Conformément à l'accord cadre golf et environnement 2019-2024)	Sensibiliser le grand public et les collectivités aux règles de bon usage d'économie d'eau.	Interdiction d'arroser Les terrains de golf de 8h à 20h de façon à diminuer la consommation d'eau sur le volume hebdomadaire de 15 % à 30 % (un registre de prélèvement devra être rempli hebdomadairement pour l'irrigation)	Réduction des volumes d'au moins 60 % par une interdiction d'arroser les fairways 7j/7 Interdiction d'arroser les terrains de golf à l'exception des « greens et départs »	Interdiction d'arroser Les golfs. (Les greens pourront toutefois être préservés, sauf en cas de pénurie d'eau potable, par un arrosage « réduit au strict nécessaire » entre 20h et 8h, et qui ne pourra représenter plus de 30 % des volumes habituels)	X	X	X	
Exploitation des installations classées pour la protection de l'environnement (ICPE)	Les exploitants ICPE sont tenus de s'informer des restrictions d'usage qui leur sont applicables et de sensibiliser leur personnel aux règles de bon usage d'économie d'eau	Les opérations exceptionnelles consommatrices d'eau et génératrices d'eaux polluées sont reportées (exemple d'opération de nettoyage grande eau) Sauf impératif sanitaire ou lié à la sécurité publique . Les Installations Classées pour la Protection de l'Environnement (ICPE) mettent en œuvre les mesures prévues dans la réglementation qui leur est applicable et notamment leurs arrêtés d'autorisation et leurs arrêtés complémentaires individuels, comme la réduction des volumes prélevés, de façon à les prioriser tout en garantissant la sécurité des installations. L'arrosage des pelouses, massifs fleuris et espaces verts des ICPE sont soumis aux mêmes règles que celles applicables à ces espaces lorsqu'ils ne relèvent pas d'une ICPE.				X	X	
Irrigation agricole par goutte-à-goutte pour les cultures suivantes : maraîchères et légumes de plein champ, melon, noyers, plantes à massifs et pépinières, plantes aromatiques et médicinales, tabac, truffiers et vignes (exceptés les prélèvements à partir des retenues de stockage déconnectées)	Prévenir les agriculteurs	Autorisé		Interdiction de 11h à 18h				X
Abreuvement des animaux		Pas de limitation sauf arrêté spécifique			X	X	X	X

(1) Ces mesures ne sont pas applicables dès lors qu'il y a utilisation d'eaux de pluie récupérées.

DIRA

86-2023-06-08-00002

Arrêté n° 2023-ANG-33 du 8 juin 2023 relatif aux
travaux d'entretien de chaussée de la RN10 du
PR 105+000 au PR 102+000 sens
Angoulême/Poitiers Communes de Chaunay,
Champagné-le-Sec et Linazay



PRÉFET DE LA VIENNE

*Liberté
Égalité
Fraternité*

Direction interdépartementale des routes
Atlantique

Arrêté n° 2023-ANG-33 du 08 JUIN 2023

relatif aux travaux d'entretien de chaussée de la RN10 du PR 105+000 au PR 102+000
sens Angoulême/Poitiers

Communes de Chaunay, Champagné-le-Sec et Linazay

Le préfet de la Vienne

Vu le code de la route ;

Vu le code de la voirie routière ;

Vu la loi n° 82.213 du 2 mars 1982 relative aux droits et libertés des communes, départements et régions ;

Vu l'arrêté interministériel du 24 novembre 1967 sur la signalisation des routes et autoroutes et les arrêtés qui l'ont modifié ;

Vu l'instruction interministérielle sur la signalisation routière du 22 octobre 1963 modifiée ;

Vu le décret n°2006-304 du 16 mars 2006 modifié portant création et organisation des directions interdépartementales des routes ;

Vu le décret du 15 février 2022 portant nomination de M. Jean-Marie Girier, en qualité de préfet de la Vienne, à compter du 07/03/2022 ;

Vu l'arrêté préfectoral du 7 mars 2022 du préfet de la Vienne donnant délégation de signature au directeur interdépartemental des routes Atlantique ;

Vu l'arrêté n°sub-2022-86-02 du 6 avril 2022 portant subdélégation de signature par monsieur François Duquesne, en matière de gestion et de police de la conservation du domaine public routier, de police de la circulation routière, et en matière de contentieux et de représentation devant les juridictions ;

Vu la note technique du 14 avril 2016 relative à la coordination des chantiers sur le réseau routier national ;

Vu l'avis réputé favorable au 26 mai 2023 de monsieur le président du conseil départemental de la Vienne;

Vu l'avis favorable du 16 mai 2023 de monsieur le maire de Chaunay;

Vu l'avis favorable du 22 mai 2023 de monsieur le commandant de gendarmerie de la Vienne ;

Vu le dossier d'exploitation ;

Considérant qu'en raison des travaux d'entretien de chaussée de la RN 10 du PR 105+000 au PR 102+000 sens Angoulême/Poitiers sur le territoire des communes de Chaunay, Champagné-le-Sec et Linazay, il convient de mettre en œuvre des mesures temporaires d'exploitation ;

19 allée des Pins
CS 31670
33073 BORDEAUX cedex
Tel : 05 56 87 74 00
Mél : district-de-gironde.dira@developpement-
durable.gouv.fr

1/2

Arrête

Article 1 : afin de réaliser les travaux ci-dessus cités et en fonction de leur avancement,

du lundi 12 juin 2023 à 8h00 au vendredi 30 juin 2023 à 18h00 :

Basculement de circulation :

- La circulation peut être interdite sur la RN10 dans le sens Angoulême/Poitiers entre les PR 107+ 050 et 101+ 780, sauf besoins du chantier. Les usagers circulant sur la RN10 dans le sens Angoulême/Poitiers sont basculés entre les PR 107 + 050 et 101 + 780 sur la voie de gauche de la chaussée opposée (sens Poitiers/Angoulême) dont chaque voie est ouverte à un sens de circulation. La vitesse maximale autorisée est fixée à 80 km/h sur toute cette section sauf au droit des basculements où elle est fixée à 50 km/h dans le sens Angoulême/Poitiers.

Fermeture bretelle de sortie :

- La bretelle de sortie de la RN10 sens Angoulême/Poitiers dans l'échangeur n°44 de Linazay peut être fermée à la circulation. Les usagers sont déviés par la RN10 sens Angoulême/Poitiers, un demi-tour à l'échangeur n°43 de Chaunay via la RD 25, la RN10 sens Poitiers/Angoulême et la bretelle de sortie de la RN10 sens Poitiers/Angoulême dans l'échangeur n°44 de Linazay.

Fermeture bretelle d'entrée :

- La bretelle d'entrée de la RN10 sens Angoulême/Poitiers dans l'échangeur n°44 de Linazay peut être fermée à la circulation. Les usagers sont déviés par la bretelle d'entrée de la RN10 sens Poitiers/Angoulême dans l'échangeur n°44 de Linazay, la RN10 sens Poitiers/Angoulême, un demi-tour à l'échangeur n°45 des Maisons Blanches via la RD 948 et la RN10 sens Angoulême/Poitiers.

Inter-distances

- L'inter-distance avec un autre chantier courant, notamment une neutralisation de voie, organisé sur la même chaussée peut être réduite au minimum à trois kilomètres.

En cas d'aléas techniques ou météorologiques, les dispositions relatives à l'article premier peuvent être prolongées jusqu'au vendredi 7 juillet 2023 à 18h00.

Article 2 : la signalisation de chantier est conforme aux dispositions de l'instruction interministérielle susvisée. La fourniture, la pose, la dépose et la maintenance de la signalisation sont assurées par la direction interdépartementale des routes Atlantique (district d'Angoulême).


Article 3 : le présent arrêté est publié au recueil des actes administratifs de la préfecture de la Vienne.

Article 4 :

- Madame la secrétaire générale de la préfecture de la Vienne ;
- Monsieur le président du conseil départemental de la Vienne ;
- Monsieur le maire de Chaunay ;
- Monsieur le directeur interdépartemental des routes Atlantique ;
- Monsieur le commandant de gendarmerie de la Vienne ;

sont chargés chacun en ce qui le concerne de l'exécution du présent arrêté qui est publié et affiché conformément à la réglementation en vigueur.

Pour le préfet et par délégation,
Pour le directeur interdépartemental des routes Atlantique,
Le directeur adjoint chargé de l'exploitation


Le directeur adjoint,
Chargé de l'exploitation
Didier CAUDOUX

19 allée des Pins
CS 31670
33073 BORDEAUX cedex
Tel : 05 56 87 74 00
Mél : district-de-gironde.dira@developpement-
durable.gouv.fr

PREFECTURE de la VIENNE

86-2023-06-08-00004

Arrêté du 8 juin 2023 portant réquisition des
médecins libéraux du secteur de CHAUVIGNY
pour assurer la permanence des soins
ambulatoires



**PRÉFET
DE LA VIENNE**

*Liberté
Égalité
Fraternité*

Agence régionale de santé Nouvelle-Aquitaine

Délégation départementale de la Vienne

Arrêté du 8 juin 2023

portant réquisition des médecins libéraux du secteur de CHAUVIGNY
pour assurer la permanence des soins ambulatoires

Le Préfet de la Vienne,

VU le code général des collectivités territoriales et notamment l'article L.2215-1 ;

VU le code de la santé publique, notamment les articles L1435-5, L 4163-7, L.6314-1 et suivants, R.4127-1 et suivants et R.6315-1 et suivants ;

VU le décret n°2004-374 du 29 avril 2004 modifié relatif aux pouvoirs des préfets, à l'organisation et à l'action des services de l'État dans les régions et les départements ;

VU le décret du 7 octobre 2020 portant nomination du directeur général de l'Agence régionale de santé Nouvelle-Aquitaine – M. Benoît ELLEBOODE ;

VU le décret du 15 février 2022 portant nomination du préfet de la Vienne – Monsieur Jean-Marie GIRIER ;

VU l'arrêté n° 2022-SG-DCPPAT-028 en date du 20 octobre 2022 donnant délégation de signature à Mme Alice MALLICK, sous-préfète, directrice de cabinet du préfet de la Vienne ;

VU l'arrêté du DG ARS-NA, R75-2018-10-25-007, en date du 25 octobre 2018 portant application du cahier des charges régional de la permanence des soins en médecine ambulatoire en Nouvelle-Aquitaine ;

VU l'arrêté du DG ARS-NA, R75-2020-11-13-003, en date du 13 novembre 2020 portant modification de l'arrêté relatif au cahier des charges régional de la permanence des soins en médecine ambulatoire en Nouvelle-Aquitaine ;

VU le courriel du 10 décembre 2022 du Dr Marie BENETEAU informant le Président du Conseil Départemental de l'Ordre des Médecins (CDOM) et l'ARS de sa participation au mouvement de grève lancé par le collectif « Médecins pour demain » sur son secteur de gardes (secteur 8 CHAUVIGNY) pour les soirs, dimanche et jours fériés compris à compter du 12 décembre 2022 et pour une durée illimitée.

VU le rapport circonstancié du conseil départemental de l'ordre des médecins (CDOM) de la Vienne adressé par mail en date du 7 juin 2023 informant le Directeur de la Délégation Départementale de la Vienne de la déclaration de grève du Dr BENETEAU sur le secteur 8 CHAUVIGNY et notamment le lundi 12 juin 2023 de 20h00 à 24h00 et demandant de prendre les dispositions nécessaires ;

CONSIDERANT d'une part que la permanence des soins doit être assurée et garantie pour les jours et heures susnommés; d'autre part que l'Agence Régionale de Santé doit veiller à garantir la réponse la mieux adaptée aux nécessités d'accès aux soins de la population ;

CONSIDERANT que l'absence d'un médecin effecteur libéral pour exercer la permanence des soins sur le secteur de CHAUVIGNY le lundi 12 juin 2023 de 20h00 à 24h00 est de nature à créer un risque grave pour la prise en charge de la population de ce secteur et constitue une atteinte à la salubrité publique et un trouble grave de l'ordre public (article L6314-1 du CSP) ;

CONSIDERANT l'impossibilité, notamment pour le SAMU Centre 15 et les services d'urgence, d'assurer par substitution la réponse aux besoins de soins relevant de la permanence des soins ;

CONSIDERANT qu'il y a lieu, pour assurer les services de garde et d'urgence, de réquisitionner un médecin généraliste sur le secteur concerné en adaptant ces mesures de manière proportionnée à l'impératif de santé publique afin d'assurer les services de garde et d'urgence ;

Sur proposition du Directeur général de l'Agence régionale de santé Nouvelle-Aquitaine ;

A R R E T E

Article 1 : Madame Marie BENETEAU, médecin libéral exerçant au cabinet médical situé 45 route de Poitiers à CHAUVIGNY (86300) est réquisitionnée pour effectuer une astreinte d'effectif médicale libérale afin d'assurer la permanence des soins ambulatoires du secteur de CHAUVIGNY:

⇒ **Le lundi 12 juin 2023 de 20h00 à 24h00**

Article 2 : Le médecin requis doit être joignable par le SAMU Centre 15 à tout instant sur son numéro de téléphone professionnel durant les créneaux horaires définis à l'article 1.

Article 3 : Sauf cas de force majeure, le fait pour un médecin, de ne pas déférer aux réquisitions de l'autorité publique est passible d'une amende de 3 750 euros.

Article 4 : Le présent arrêté est susceptible, dans un délai de deux mois à compter de sa notification ou de sa publication, de faire l'objet d'un recours contentieux devant le tribunal administratif territorialement compétent. Le tribunal administratif peut être saisi par requête adressée par lettre recommandée avec accusé de réception ou de manière dématérialisée via l'application « Télérecours citoyen » accessible sur le site www.telerecours.fr.

Article 5 : La directrice de cabinet de la préfecture de la Vienne, le directeur général de l'Agence régionale de santé Nouvelle-Aquitaine, le général commandant le groupement de Gendarmerie de la Vienne, le directeur départemental de la sécurité publique de la Vienne, la directrice du centre hospitalier universitaire de Poitiers et le directeur du SAMU 86 sont chargés, chacun en ce qui le concerne, de l'exécution du présent arrêté, qui sera notifié au médecin libéral susnommé.

A Poitiers, le 8 juin 2023

Pour le préfet et par délégation,
La sous-préfète, directrice de cabinet,


Alice MALLICK

Département: Vienne

Liste du médecin EFFECTEUR REQUISITIONNE pour assurer la permanence des soins ambulatoires le lundi 12 juin 2023 de 20h00 à 24h00
sur le secteur de CHAUVIGNY

NOM	PRENOM	ADRESSE Cabinet	CODE POSTAL	VILLE	TELEPHONE	TELEPHONE PORTABLE	MAIL	DATE ET SIGNATURE
BENETEAU	Marie	45 route de Poitiers	86300	CHAUVIGNY	Plus de secrétariat	06 78 07 81 92		

PREFECTURE de la VIENNE

86-2023-06-08-00005

Arrêté du 8 juin 2023 portant réquisition des
médecins libéraux du secteur de
MONTMORILLON pour assurer la permanence
des soins ambulatoires



**PRÉFET
DE LA VIENNE**

*Liberté
Égalité
Fraternité*

Agence régionale de santé Nouvelle-Aquitaine

Délégation départementale de la Vienne

Arrêté du 8 juin 2023

portant réquisition des médecins libéraux du secteur de MONTMORILLON
pour assurer la permanence des soins ambulatoires

Le préfet de la Vienne,

VU le code général des collectivités territoriales et notamment l'article L.2215-1 ;

VU le code de la santé publique, notamment les articles L1435-5, L 4163-7, L.6314-1 et suivants, R.4127-1 et suivants et R.6315-1 et suivants ;

VU le décret n°2004-374 du 29 avril 2004 modifié relatif aux pouvoirs des préfets, à l'organisation et à l'action des services de l'État dans les régions et les départements ;

VU le décret du 7 octobre 2020 portant nomination du directeur général de l'Agence régionale de santé Nouvelle-Aquitaine – M. Benoît ELLEBOODE ;

VU le décret du 15 février 2022 portant nomination du préfet de la Vienne – Monsieur Jean-Marie GIRIER ;

VU l'arrêté n° 2022-SG-DCPPAT-028 en date du 20 octobre 2022 donnant délégation de signature à Mme Alice MALLICK, sous-préfète, directrice de cabinet du préfet de la Vienne ;

VU l'arrêté du DG ARS-NA, R75-2018-10-25-007, en date du 25 octobre 2018 portant application du cahier des charges régional de la permanence des soins en médecine ambulatoire en Nouvelle-Aquitaine ;

VU l'arrêté du DG ARS-NA, R75-2020-11-13-003, en date du 13 novembre 2020 portant modification de l'arrêté relatif au cahier des charges régional de la permanence des soins en médecine ambulatoire en Nouvelle-Aquitaine ;

VU le courriel du 10 décembre 2022 du Dr Aurélie BESSAGUET informant le Président du Conseil Départemental de l'Ordre des Médecins (CDOM) et l'ARS de sa participation au mouvement de grève lancé par le collectif « Médecins pour demain » sur son secteur de gardes (secteur 7 Montmorillon) pour les soirs, dimanche et jours fériés compris à compter du 12 décembre 2022 et pour une durée illimitée.

VU le rapport circonstancié du conseil départemental de l'ordre des médecins (CDOM) de la Vienne adressé par mail en date du 7 juin 2023 informant le Directeur de la Délégation Départementale de la Vienne de la déclaration de grève du Dr Aurélie BESSAGUET sur le secteur de Montmorillon, et notamment le samedi 10 juin 2023 de 12h00 à 24h00 et le dimanche 11 juin de 8h00 à 24h00 et demandant de prendre les dispositions nécessaires ;

CONSIDERANT d'une part que la permanence des soins doit être assurée et garantie pour les jours et heures susnommés; d'autre part que l'Agence Régionale de Santé doit veiller à garantir la réponse la mieux adaptée aux nécessités d'accès aux soins de la population ;

CONSIDERANT que l'absence d'un médecin effecteur libéral pour exercer la permanence des soins sur le secteur de Montmorillon le samedi 10 juin 2023 de 12h00 à 24h00 et le dimanche 11 juin de 8h00 à 24h00 est de nature à créer un risque grave pour la prise en charge de la population de ce secteur et constitue une atteinte à la salubrité publique et un trouble grave de l'ordre public (article L6314-1 du CSP) ;

CONSIDERANT l'impossibilité, notamment pour le SAMU Centre 15 et les services d'urgence, d'assurer par substitution la réponse aux besoins de soins relevant de la permanence des soins ;

CONSIDERANT qu'il y a lieu, pour assurer les services de garde et d'urgence, de réquisitionner un médecin généraliste sur le secteur concerné en adaptant ces mesures de manière proportionnée à l'impératif de santé publique afin d'assurer les services de garde et d'urgence ;

Sur proposition du directeur général de l'Agence régionale de santé Nouvelle-Aquitaine ;

A R R E T E

Article 1 : Madame Aurélie BESSAGUET, médecin libéral exerçant au cabinet médical situé au 13 avenue du Docteur Dupont à Lussac les Châteaux (86320) est réquisitionnée pour effectuer une astreinte d'effectif médicale libérale afin d'assurer la permanence des soins ambulatoires du secteur de Montmorillon :

⇒ **Le samedi 10 juin 2023 de 12h00 à 24h00 et le dimanche 11 juin 2023 de 8h00 à 24h00**

Article 2 : Le médecin requis doit être joignable par le SAMU Centre 15 à tout instant sur son numéro de téléphone professionnel durant les créneaux horaires définis à l'article 1.

Article 3 : Sauf cas de force majeure, le fait pour un médecin, de ne pas déférer aux réquisitions de l'autorité publique est passible d'une amende de 3 750 euros.

Article 4 : Le présent arrêté est susceptible, dans un délai de deux mois à compter de sa notification ou de sa publication, de faire l'objet d'un recours contentieux devant le tribunal administratif territorialement compétent. Le tribunal administratif peut être saisi par requête adressée par lettre recommandée avec accusé de réception ou de manière dématérialisée via l'application « Télérecours citoyen » accessible sur le site www.telerecours.fr.
Le présent arrêté fera l'objet d'une publication au recueil des actes administratifs de la Préfecture de la Vienne.

Article 5 : La directrice de cabinet de la préfecture de la Vienne, le directeur général de l'Agence régionale de santé Nouvelle-Aquitaine, le général commandant le groupement de Gendarmerie de la Vienne, le directeur départemental de la sécurité publique de la Vienne, la directrice du centre hospitalier universitaire de Poitiers et le directeur du SAMU 86 sont chargés, chacun en ce qui le concerne, de l'exécution du présent arrêté, qui sera notifié au médecin libéral susnommé.

A Poitiers, le 8 juin 2023

Pour le préfet et par délégation,
La sous-préfète, directrice de cabinet,


Alice MALLICK

Département : Vienne

Liste du médecin EFFECTEUR REQUISITIONNE pour assurer la permanence des soins ambulatoires le samedi 10 juin 2023 de 12 heures à 24 heures et le dimanche 11 juin 2023 de 8h00 à 24h00,
sur le secteur 7 de Montmorillon

NOM	PRENOM	ADRESSE Cabinet	CODE POSTAL	VILLE	TELEPHONE	TELEPHONE PORTABLE	MAIL	DATE ET SIGNATURE
BESSAGUET	Aurélie	13 avenue du Dr Dupont	86320	Lussac les Châteaux	0549483496	0678829747	aurebessa86@gmail.com	

PREFECTURE de la VIENNE

86-2023-06-05-00007

Arrêté n°2023/CAB/173 en date du 5 juin 2023
portant autorisation d'un système de
vidéo-protection sur le site de Garage Rojat SARL
SRT 49 avenue de Poitiers, 86240 LIGUGE



Arrêté N° 2023/CAB/173 en date du 5 juin 2023

portant autorisation d'un système de vidéo-protection
sur le site de Garage Rojat SARL SRT
49 avenue de Poitiers, 86240 LIGUGE

Le préfet de la Vienne,

VU le code de la sécurité intérieure, notamment les articles L. 223-1 à L. 223-9, L. 251-1 à L. 255-1 et L. 613-13 ;

VU le décret n°2006-672 du 8 juin 2006 relatif à la création, à la composition et au fonctionnement de commissions administratives à caractère consultatif ;

VU l'arrêté ministériel du 3 août 2007 portant définition des normes techniques des systèmes de vidéo-protection et ses annexes techniques ;

VU le décret du 15 février 2022 du Président de la République portant nomination de M. Jean-Marie GIRIER, préfet de la Vienne ;

VU l'arrêté n°2022-SG-DCPPAT-028 du 20 octobre 2022 donnant délégation de signature en matière d'administration générale à Madame Alice MALLICK, sous-préfète, directrice de cabinet du préfet de la Vienne ;

VU la demande présentée par Monsieur Philippe ROJAT, gérant de Garage Rojat SARL SRT, 49 avenue de poitiers 86240 LIGUGE pour son établissement situé 49 avenue de Poitiers 86240 LIGUGE ;

VU le récépissé en date du 5 janvier 2023 ;

VU l'avis favorable émis par la commission départementale chargée d'examiner les dossiers de demande d'installation et de régularisation des dispositifs de vidéo-protection lors de sa séance du 27 avril 2023 ;

VU l'avis favorable du représentant des services de gendarmerie ou de police lors de son audition par la commission départementale chargée d'examiner les dossiers de demande d'installation et de régularisation des dispositifs de vidéo-protection le 27 avril 2023 ;

SUR proposition de la sous-préfète, directrice de cabinet du préfet de la Vienne ;

ARRÊTE

Article 1 : Monsieur Philippe ROJAT, gérant de Garage Rojat SARL SRT, 49 avenue de poitiers 86240 LIGUGE est autorisé à installer un système de vidéo-protection sur le site de son établissement sis 49 avenue de Poitiers 86240 LIGUGE.

Ce dispositif est constitué de 0 caméras intérieures et 2 caméras extérieures dont 0 visionnent la voie publique.

Cette autorisation est délivrée pour cinq ans à compter de la notification du présent arrêté. L'exploitation du système s'effectue sous la responsabilité de, Monsieur Philippe ROJAT, gérant de Garage Rojat SARL SRT, 49 avenue de poitiers 86240 LIGUGE.

Article 2 : La finalité du système de vidéo-protection est la suivante :

Sécurité des personnes, Secours à personne – défense contre l'incendie prévention des risques naturels ou technologiques, Prévention des atteintes aux biens.

Article 3 : Hormis le cas d'une enquête de flagrant délit, d'une enquête préliminaire ou d'une information judiciaire, les enregistrements sont détruits dans un délai maximum de 30 jours.

Durant cette période, les enregistrements doivent être placés en lieu sûr dont l'accès est strictement limité aux personnes désignées pour leur exploitation.

Le titulaire de l'autorisation tient un registre mentionnant les enregistrements réalisés, la date et le mode de destruction des images et, le cas échéant, la date de leur transmission au parquet.

Ce registre devra être présenté par le responsable du système à toute réquisition de l'autorité chargée du contrôle de la régularité du dispositif.

Article 4 : Le public est informé de la présence de ces caméras, dans l'établissement cité à l'article 1^{er}, par une signalétique appropriée :

– de manière claire, permanente et significative, à chaque point d'accès du public, de l'existence du système de vidéo-protection ;

– à chaque point d'accès du public, des affichettes mentionnant les références du code de la sécurité intérieure et du décret susvisés et les coordonnées du responsable de l'établissement auprès duquel s'exerce le droit d'accès.

Article 5 : Le responsable mentionné à l'article 1^{er} doit se porter garant des personnes susceptibles d'intervenir dans l'exploitation ou le visionnage des images, ainsi que dans la maintenance du système mis en place. Des consignes très précises sur la confidentialité des images captées ou/et enregistrées et des atteintes à la vie privée qu'elles peuvent éventuellement impliquer sont données à toutes les personnes concernées.

Article 6 : Toute modification affectant l'activité de l'établissement ou le nom de son responsable ainsi que tout changement affectant le dispositif de vidéo-protection, la protection des images ou la configuration des lieux devront être déclarés à la préfecture dans les mêmes conditions que lors de la demande initiale.

Article 7 : Sans préjudice des sanctions pénales applicables, la présente autorisation peut, après que l'intéressé ait été mis à même de présenter ses observations, être retirée en cas de manquement aux dispositions figurant aux articles L. 251-2, L. 251-3, L. 252-1 à L. 252-6, L. 253-1 à L. 253-5 du code de la sécurité intérieure ou à celles résultant de l'article 18 du décret du 14 octobre 1996 susvisé ou encore, en cas de modification des conditions, au vu desquelles cette autorisation a été délivrée.

Article 8 : La présente autorisation est publiée au recueil des actes administratifs de la préfecture. Elle peut faire l'objet d'un recours devant le tribunal administratif de Poitiers dans un délai de deux mois à compter de la date de sa notification à l'intéressé ou de sa publication.

Article 9 : La sous-préfète, directrice de cabinet du préfet de la Vienne et le directeur départemental de la sécurité publique sont chargés, chacun en ce qui le concerne, de l'exécution du présent arrêté dont l'original sera adressé à Monsieur Philippe ROJAT, gérant de Garage Rojat SARL SRT, 49 avenue de poitiers 86240 LIGUGE pour son établissement situé 49 avenue de Poitiers 86240 LIGUGE et copie transmise à la mairie de 86240 LIGUGE.

À Poitiers, le 5 juin 2023
Pour le préfet et par délégation,
La sous-préfète, directrice de cabinet,



Alice MALLICK

PREFECTURE de la VIENNE

86-2023-06-05-00005

Arrêté N° 2023-DCL-BER-358 en date du 5 juin
2023 portant création et utilisation d'une
plateforme réservée aux montgolfières sur le
territoire de la commune de LA ROCHE-POSAY,
lieu-dit « La Gatinière ».

Arrêté N° 2023-DCL-BER-358 en date du 5 juin 2023
portant création et utilisation d'une plateforme réservée aux montgolfières sur le territoire de la commune de LA ROCHE-POSAY, lieu-dit « La Gatinière ».

Le Préfet de la Vienne,

VU les dispositions du code de l'aviation civile et notamment son article R132-1-13;

VU l'arrêté interministériel du 20 février 1986 fixant les conditions dans lesquelles les aérostats non dirigeables peuvent atterrir et décoller ailleurs que sur un aérodrome ;

VU l'arrêté n° 2022-SG-DCPPAT-020 du 12 juillet 2022 portant délégation de signature à Madame Pascale PIN, secrétaire générale de la préfecture de la Vienne ;

VU la demande adressée par Monsieur Jean-Daniel OUVARD, gérant de la SARL "MONTGOLFIÈRE CENTRE ATLANTIQUE", 10 route de Châtelleraut, BESSE, 86540 THURE, et reçue dans nos services le 24 avril 2023, en vue d'obtenir la création d'une plateforme réservée aux montgolfières à LA ROCHE-POSAY, parcelle AH 95, lieu-dit « La Gatinière »;

VU l'avis favorable de la mairie de La Roche-Posay en date du 17 avril 2023 ;

VU l'avis favorable de la direction régionale des douanes et des droits indirects de Poitiers du 2 mai 2023 ;

VU l'avis favorable de Monsieur le sous-préfet de Châtelleraut en date du 3 mai 2023 ;

VU l'avis favorable de la direction générale de l'aviation civile, direction de la sécurité de l'aviation civile sud-ouest (DSAC-SO) du 27 avril 2023;

VU l'avis favorable de la direction de la sécurité aéronautique d'Etat –DIRCAM-SDR CAM SUD 13661 Salon de Provence du 2 mai 2023 ;

VU l'avis du groupement de gendarmerie de la Vienne du 18 mai 2023 ;

VU l'avis favorable de la direction centrale de la police aux frontières – direction zonale du Sud Ouest du 30 mai 2023;

SUR proposition de la secrétaire générale de la préfecture de la Vienne ;

ARRÊTE

ARTICLE 1er :

Monsieur Jean-Daniel OUVRARD, gérant de la SARL "MONTGOLFIÈRE CENTRE ATLANTIQUE", 10 route de Châtellerault, BESSE, 86540 THURE **est autorisé à utiliser la plateforme**, réservée aux montgolfières située au lieu-dit « La Gatinière », parcelle cadastrale AH 95, sur le territoire de la commune de LA ROCHE-POSAY.

Cette autorisation est délivrée, à titre précaire et révocable **pour une durée de 2 ans, à compter de la date du présent arrêté, reconductible sur demande.**

ARTICLE 2 :

L'utilisation de la plateforme est réservée à l'usage du titulaire de l'autorisation, ainsi qu'aux personnes autorisées par ce dernier par voie de convention ou tout autre moyen approprié.

Le propriétaire du terrain, Monsieur Yannick TARTARIN, devra être contacté téléphoniquement par le pilote préalablement à chaque utilisation du terrain.

L'activité envisagée sera strictement celle sollicitée et les vols se dérouleront de jour uniquement.

Un périmètre de sécurité adapté devra être mis en place conformément au plan transmis par l'organisateur.

L'avitaillement et le stockage de carburant devront être conformes à la réglementation en vigueur.

Le titulaire de l'autorisation doit assurer l'entretien de la plateforme et disposer en permanence de garanties lui permettant de faire face aux conséquences pécuniaires de sa responsabilité civile.

L'ensemble de la parcelle concernée sur laquelle sera positionnée la montgolfière sera exclusivement réservée à son usage, Toutes autres installations structurelles (stands...) ou présence de public sera strictement interdit.

Le demandeur devra signaler tout changement ainsi que la cessation définitive de la plateforme à la préfecture de la Vienne, direction de citoyenneté et de la légalité - bureau des élections et de la réglementation, 7, place Aristide Briand, 86021 POITIERS Cedex

ARTICLE 3 :

Caractéristiques de la plateforme:

L'aire d'envol a la forme d'un carré d'une surface plate herbeuse de 50 m x 50 m.

Coordonnées géographiques : Nord 46°48'17"- Est 00°48'49"

ARTICLE 4 :

Prescriptions de la direction centrale de la police aux frontières – direction zonale du Sud Ouest.

Les dispositions de l'arrêté interministériel en date du 20 février 1986, fixant les conditions dans lesquelles les aérostats non dirigeables peuvent atterrir et décoller ailleurs que sur un aérodrome ainsi que la réglementation en vigueur (notamment en ce qui concerne les dispositions de l'arrêté du 24 juillet 1991 relatif aux conditions d'utilisation des aéronefs civils en aviation civile) devront être respectées.

Un piquet d'incendie (ou des extincteurs) sera disposé à proximité de l'aire de gonflement. Dans la perspective d'avitaillement, cette opération devra se conformer aux mesures de sécurité requises (distances minimales, apposition de panneaux d'interdiction de fumer aux abords de l'aire concernée etc...).

Les axes de départ et d'arrivée devront être entièrement dégagés et définis de telle sorte qu'ils n'entraînent aucun survol en dessous des hauteurs réglementaires d'habitations, voies de circulation ou rassemblements de toute nature.

Les documents des pilotes et des aérostats seront conformes à la réglementation en vigueur et en cours de validité.

Un périmètre de sécurité adapté et étanche devra être recherché et une signalisation adaptée sera mise en place aux abords de la plateforme et des chemins environnants.

Les évolutions entreprises devront pouvoir être déterminées en fonction de la configuration du site et d'obstacles éventuels (arbres, lignes électriques etc...), selon toutes mesures adaptées requises (positionnement de la plateforme) pour garantir les conditions de sécurité requises, en toutes circonstances.

Dans l'éventualité d'atterrissage hors d'un aérodrome ou d'une plateforme régulièrement établie, il en serait fait notification auprès de l'autorité locale civile ou militaire la plus proche (article 10 de l'arrêté du 20 février 1986).

Les dispositions du code Schengen (ouverture au trafic international) devront être respectées.

Dans le cadre de la mise en œuvre du plan VIGIPIRATE renforcé, la plus grande vigilance s'impose et toutes les mesures appropriées devront être prises, en conformité avec la réglementation en vigueur, aux fins d'assurer les conditions de sûreté et de sécurité nécessaires au bon déroulement des activités aéronautiques envisagées (renseignements, vérifications, contrôles, signalement de tout comportement ou activités suspects...).

Une attention particulière sera portée quant à la présence d'une tribune en secteur Ouest et d'une maison en secteur Sud-Ouest.

Tout décollage sera proscrit en secteur Ouest et Sud-Ouest.

Le terrain devra être dégagé des animaux pouvant s'y trouver (bovins, ovins, chevaux...).

Le terrain devra être fauché et une surface plane sera recherchée.

Lors des évolutions, l'ensemble des agglomérations et habitations environnantes ne devront pas survolées en dessous des hauteurs réglementaires de survol.

Prescriptions de la direction générale de l'aviation civile, direction de la sécurité de l'aviation civile sud-ouest (DSAC-SO).

L'utilisateur de la plateforme devra s'assurer de la compatibilité des performances de sa machine avec les infrastructures et les obstacles alentour.

Les informations relatives aux espaces aériens environnants sont accessibles H24 sur le site du SIA (Service d'information aéronautique), www.sia.aviation-civile.gouv.fr.

Prescriptions du groupement de gendarmerie de la Vienne.

L'emplacement de la plateforme se situe à l'est de l'hippodrome soit à environ 450 m du camping et environ 800 m du premier lieu-dit. Une attention particulière devra être apportée les jours d'affluence sur le site de l'hippodrome qui peut attirer beaucoup de personnes et dont l'accueil du public se fait à environ 380 m de l'emplacement au Sud-Ouest.

ARTICLE 5 :

Tout incident ou accident sera signalé à la DZPAF Sud Ouest par téléphone au 05.56.47.60.81 ou par messagerie électronique (dcpaf-bpa-bordeaux@interieur.gouv.fr). .

Les agents chargés du contrôle ont libre accès à tout moment sur la plateforme et sur ses dépendances.

ARTICLE 6: La secrétaire générale de la préfecture de la Vienne, le maire de LA ROCHE-POSAY, le Général, commandant le groupement de gendarmerie de la Vienne, la direction de la sécurité de l'aviation civile du sud ouest, la commissaire divisionnaire, DZPAF -zone Sud Ouest- B.P. 925, 33062 BORDEAUX Cedex, le sous-préfet de Châtelleraut, sont chargés, chacun en ce qui le concerne, de l'exécution du présent arrêté qui sera publié au recueil des actes administratifs de la Préfecture de la Vienne et dont un exemplaire sera notifié à Monsieur Jean-Daniel OUVRARD.

**Pour le préfet et par délégation,
La secrétaire générale,**

A handwritten signature in black ink, appearing to be 'Pascale PIN', is written over the text 'La secrétaire générale,'.

Pascale PIN

Le présent arrêté peut faire l'objet des recours suivants :

1) un recours administratif dans le délai de deux mois suivant la notification de la décision, en déposant :

- soit un recours gracieux auprès du préfet de la Vienne, place Aristide Briand, 86021 Poitiers cedex ;
- soit un recours hiérarchique auprès du ministre de l'intérieur et des outre-mer, direction des libertés publiques et des affaires juridiques – bureau des polices administratives – place Beauvau, 75800 Paris.

En l'absence de réponse de l'administration dans un délai de deux mois à compter de la date de réception du recours gracieux ou hiérarchique, celui-ci est considéré comme implicitement rejeté.

2) un recours juridictionnel peut être formé devant le juge administratif. Ce recours contentieux doit être déposé auprès du Président du tribunal administratif de Poitiers, 15 rue de Blossac, 86020 Poitiers cedex.

Le tribunal administratif peut être saisi via l'application internet Télérecours citoyens, en suivant les instructions disponibles sur le site suivant : www.telerecours.fr.

Ce recours juridictionnel doit être déposé au plus tard dans les deux mois qui suivent la date de notification de la décision contestée ou la date de rejet du recours gracieux ou hiérarchique.

Les voies de recours précitées n'ont pas un caractère suspensif.

PREFECTURE de la VIENNE

86-2023-06-01-00010

Arrêté n°2023 DCL-BER-345 en date du 1er juin 2023 portant renouvellement de l'autorisation de déroger à la hauteur minimale de survol des agglomérations et rassemblements de personnes dans le département de la Vienne du 9 juin 2023 au 8 juin 2025 pour la SAS RECTIMO Air Transports.

Arrêté n°2023 DCL-BER-345 en date du 1^{er} juin 2023
portant renouvellement de l'autorisation de déroger à la hauteur minimale de survol des
agglomérations et rassemblements de personnes dans le département de la Vienne
du 9 juin 2023 au 8 juin 2025 pour la SAS RECTIMO Air Transports.

Le Préfet de la Vienne,

VU le règlement d'exécution (UE) n°923/2012 du 26 septembre 2012 (règlement SERA) ;

VU le code de l'aviation civile ;

VU l'arrêté du 10 octobre 1957 relatif au survol des agglomérations et des rassemblements de personnes ou d'animaux

VU l'arrêté du 17 novembre 1958 portant réglementation de la circulation aérienne des hélicoptères ;

VU l'arrêté du 24 juillet 1991 relatif aux conditions d'utilisation des aéronefs civils en aviation générale ;

VU l'arrêté du 11 décembre 2014 relatif à la mise en œuvre du règlement d'exécution (UE) n°923/2012 du 26 septembre 2012 ;

VU l'arrêté du 2 janvier 2023 fixant la liste des zones interdites à la captation et au traitement des données recueillies depuis un aéronef ;

VU le décret du Président de la République en date du 15 février 2022 portant nomination de Monsieur Jean-Marie GIRIER, en qualité de Préfet de la Vienne ;

VU l'arrêté n° 2022-SG-DCPPAT-020 en date du 12 juillet 2022 donnant délégation de signature à Madame Pascale PIN, sous-préfète, secrétaire générale de la préfecture de la Vienne ;

VU la demande de renouvellement de l'autorisation de survol en travail aérien transmise le 11 avril 2023 par Monsieur Mathieu BRAESCH, représentant la SAS RECTIMO AIR TRANSPORTS, pour effectuer de la surveillance et photographie aérienne dans le département de la Vienne ;

VU l'arrêté n° 2022 DCL-BER-147 en date du 10 mai 2022 portant renouvellement de l'autorisation de déroger à la hauteur minimale de survol des agglomérations et rassemblements de personnes dans le département de la Vienne du 9 juin 2022 au 8 juin 2023 ;

VU l'avis favorable de la direction centrale de la police aux frontières - direction zonale Sud Ouest- du 20 avril 2023 ;

VU l'avis technique favorable de la direction de la sécurité de l'aviation civile - direction de la sécurité de l'aviation civile sud-ouest, division Opérations Aériennes du 25 avril 2023 (en annexe) ;

SUR proposition de la secrétaire générale de la préfecture de la Vienne ;

ARRETE

Article 1:

La SAS RECTIMO AIR TRANSPORTS est autorisée à déroger aux hauteurs de survol des agglomérations et rassemblements de personnes dans le département de la Vienne, afin d'effectuer de la surveillance et photographie aérienne des communes du département de la Vienne à compter du 9 juin 2023 et jusqu'au 8 juin 2025 inclus.

Article 2:

En application de l'arrêté du 24 juillet 1991 susvisé, notamment en ce qui concerne les dispositions visant le manuel d'activités particulières, celui-ci devra être déposé auprès du district aéronautique et une copie en sera conservée à bord de l'aéronef utilisé, afin que l'exploitant et son personnel puissent veiller à sa stricte application (chapitre 3 de l'annexe de l'arrêté du 24 juillet 1991).

L'article R 131-1 du code de l'aviation civile qui dispose que « *un aéronef ne peut survoler une ville ou une agglomération qu'à une altitude telle que l'atterrissage soit toujours possible même en cas d'arrêt du moyen de propulsion, en dehors de l'agglomération ou sur un aérodrome public* » devra être respecté.

Les réglementations « SERA » et « AIROPS » devront être respectées.

Les hauteurs de survol devront être adaptées à la largeur des agglomérations survolées ; elles devront toujours être suffisantes et les routes suivies telles qu'en toutes circonstances, y compris en cas d'avarie, l'appareil soit en mesure de regagner un terrain dégagé. Lorsque cela s'avérera nécessaire, un aéronef multi-moteurs sera mis en œuvre.

Les opérateurs devront s'assurer que les trajectoires choisies ne mettent pas en cause la tranquillité et la sécurité publiques, en l'occurrence une précaution particulière sera apportée afin que soit évité le survol des établissements sensibles tels qu'hôpitaux, établissements pénitentiaires, etc...

Les documents du pilote (licence/qualifications/certificats d'aptitude médicaux...) et de l'aéronef seront conformes à la réglementation en vigueur et en cours de validité (cas notamment des éventuels appareils immatriculés à l'étranger).

La présence à bord de toute personne n'ayant pas une fonction en relation avec le but du vol effectué est interdite (§ 5.4 de l'arrêté du 24.07.1991).

Pour la captation aérienne de données dans les zones interdites à la captation aérienne de données (ZICAD), l'article L.6224-1 du code des transports et l'article R,133-6 du code de l'aviation civil et le décret 2022-1397 du 2 novembre 2022, devront être respectés.

En cas de publicité aérienne, la société sera tenue d'aviser préalablement le service du libellé exact de la banderole.

Respect des NOTAM en cours ainsi que les zones réglementées (ZIT, ZRT,...).

En application de la réglementation, le pilote avisera la DZPAF sud-ouest avant tout vol ou groupe de vols, en indiquant les horaires et les lieux précis survolés pour les nécessités de la mission projetée, par téléphone au 05 56 47 60 81 ou par messagerie électronique (dcpaf-bpa-bordeaux@interieur.gouv.fr). De même, tout accident ou incident devra être immédiatement signalé.

Dans le cadre de la mise en œuvre du plan VIGIPIRATE renforcé, la plus grande vigilance s'impose et toutes les mesures appropriées devront être prises, en conformité avec la réglementation en vigueur, aux fins d'assurer les conditions de sûreté et de sécurité nécessaires au bon déroulement des activités aéronautiques envisagées (renseignements, vérifications, contrôles, signalement de tout comportement ou activités suspects...). Il est rappelé en particulier, que tout vol effectué dans le cadre de la dérogation de survol sollicitée devra faire l'objet d'un avis à la DZPAF sud-ouest.

La dérogation sera valable pour le cas général (CAS 1 selon la terminologie technique de l'aviation civile). Dans l'éventualité d'autres cas dérogatoires (CAS 2) une demande particulière devra être sollicitée.

Les personnes utilisant des appareils de captation aérienne de données dans les zones interdites à la captation aérienne de données (ZICAD) doivent posséder une autorisation pour la photographie et la cinématographie aérienne (art L.6224-1 du code des transports, art R,133-6 du code de l'aviation civil et le décret 2022-1397 du 2 novembre 2022).

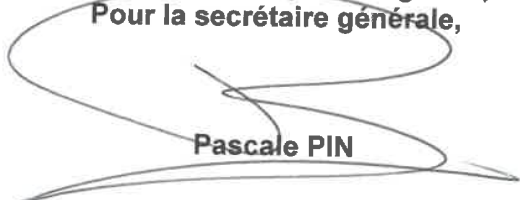
Article 3:

L'opérateur devra se conformer strictement aux prescriptions émises par la direction de l'aviation civile, dans les conditions techniques et opérationnelles (annexe au présent arrêté).

Article 4:

La secrétaire générale de la préfecture de la Vienne, la direction de la sécurité de l'aviation civile du sud ouest, la commissaire divisionnaire, DZPAF -zone Sud Ouest- B.P. 925, 33062 BORDEAUX Cedex, sont chargés, chacun en ce qui le concerne, de l'exécution du présent arrêté qui sera publié au recueil des actes administratifs de la Préfecture de la Vienne et dont un exemplaire sera notifié à :

SAS RECTIMO AIR TRANSPORTS - Aéroport de Chambéry - 73420 LE VIVIERS DU LAC

Pour le préfet et par délégation,
Pour la secrétaire générale,

Pascale PIN

Le présent arrêté peut faire l'objet des recours suivants :

- 1) un recours administratif dans le délai de deux mois suivant la notification de la décision, en déposant :
 - soit un recours gracieux auprès du préfet de la Vienne, place Aristide Briand, 86021 Poitiers cedex ;
 - soit un recours hiérarchique auprès du ministre de l'intérieur et des outre-mer, direction des libertés publiques et des affaires juridiques – bureau des polices administratives – place Beauvau, 75800 Paris.

En l'absence de réponse de l'administration dans un délai de deux mois à compter de la date de réception du recours gracieux ou hiérarchique, celui-ci est considéré comme implicitement rejeté.

- 2) un recours juridictionnel peut être formé devant le juge administratif. Ce recours contentieux doit être déposé auprès du Président du tribunal administratif de Poitiers, 15 rue de Blossac, 86020 Poitiers cedex.
Le tribunal administratif peut être saisi via l'application internet Télérecours citoyens, en suivant les instructions disponibles sur le site suivant : www.telerecours.fr.

Ce recours juridictionnel doit être déposé au plus tard dans les deux mois qui suivent la date de notification de la décision contestée ou la date de rejet du recours gracieux ou hiérarchique.

Les voies de recours précitées n'ont pas un caractère suspensif.

Annexe – Conditions techniques et opérationnelles

1. Opérations

L'exploitant doit procéder aux opérations précitées conformément à l'ensemble des exigences techniques et opérationnelles applicables :

- du règlement (UE) n°965/2012 modifié *déterminant les exigences techniques et les procédures administratives applicables aux opérations aériennes.*

2. Régime de vol et conditions météorologiques

Les opérations seront conduites selon les règles de mise en œuvre du point FRA.5001 de l'arrêté du 11 décembre 2014 modifié *relatif à la mise en œuvre du règlement (UE) n° 923/2012.*

3. Hauteurs de vol

En **VFR de jour**, la hauteur minimale de vol au-dessus du sol est fixée à :

Pour les aéronefs monomoteurs :

- **300 m¹** au-dessus des agglomérations de largeur moyenne inférieure à 1 200 m ou rassemblement de moins de 10000 personnes ou établissement « seuil haut »
- **400 m¹** au-dessus des agglomérations de largeur moyenne comprise entre 1200 m et 3600 m ou rassemblement de 10000 à 100000 personnes
- **500 m¹** au-dessus des agglomérations de largeur moyenne supérieure à 3600 m ou rassemblement de plus de 100000 personnes

Pour les aéronefs multimoteurs : **150 m¹**.

Conformément au point SERA.3105 du règlement (UE) n° 923/2012 modifié précité, la hauteur de vol est suffisante pour permettre, en cas d'urgence, d'atterrir sans mettre indûment en danger les personnes ou les biens à la surface.

La hauteur de vol est telle que l'atterrissage soit toujours possible, même en cas de panne moteur, en dehors des agglomérations ou sur un aérodrome public.

4. Pilotes

Opérations AIR OPS SPO et NCO

- Les pilotes doivent disposer de licences professionnelles conformes au règlement AIRCREW avec un certificat médical de classe 1.
- Ils doivent être formés aux procédures de l'exploitant.

5. Navigabilité

- Les aéronefs utilisés sont titulaires d'un Certificat de Navigabilité valide ;

¹ Ces réductions de hauteur ne sont pas valables pour :

- le survol d'hôpitaux, de centres de repos ou de tout autre établissement ou exploitation portant une marque distinctive d'interdiction de survol à basse altitude ;
- le survol d'établissements pénitentiaires.

- Les modifications éventuelles de l'appareil dues au type de l'opération spécialisée devront avoir été approuvées par l'Agence Européenne pour la Sécurité Aérienne (AES) ou par l'Etat d'immatriculation de l'appareil ;

6. Conditions opérationnelles

- Les conditions d'exploitation dans la configuration spéciale dues à l'opération spécialisée doivent être inscrites dans le manuel de vol.
- **Pour des opérations de Publicité, Prises de vues aériennes ou Observation/Surveillance au moyen d'avions**, la vitesse permettant des manœuvres doit avoir une marge suffisante par rapport à la vitesse de décrochage et les vitesses minimales de contrôle. Pour des opérations au moyen d'hélicoptères multimoteur, la vitesse minimale doit être supérieure ou égale à la vitesse de sécurité au décollage (VSD) sauf si les performances de l'hélicoptère lui permettent d'acquiescer, dans les conditions du vol, cette vitesse de sécurité et de maintenir ses performances ascensionnelles après avoir évité tous les obstacles, malgré la panne du groupe motopropulseur le plus défavorable.

7. Divers

- Le pilote devra respecter le statut et les conditions de pénétration des différentes classes d'espaces aériens et zones réglementées, dangereuses et interdites.
- L'exploitant devra s'assurer que les trajectoires choisies ne mettent pas en cause la tranquillité et la sécurité publique, en l'occurrence, une précaution particulière sera apportée afin que soit évité le survol des établissements sensibles tel qu'hôpitaux, établissements pénitentiaires, etc.
- La présence à bord de toute personne n'ayant pas une fonction en relation avec le but du vol est notamment interdite lors des vols effectués dans le cadre d'une opération spécialisée ou activité particulière. Les personnes qui sont admises à bord des appareils doivent avoir des fonctions en relation avec les opérations effectuées et ceci doit être clairement défini dans le manuel d'activité particulière ou le manuel d'exploitation (Task Specialist).
- L'information des riverains ainsi que l'évacuation de tout ou partie de la zone concernée pourront, dans certains cas exceptionnels de très basse altitude, être décidées par le préfet du département.
- Les personnes désirant faire un usage aérien des appareils photographiques, cinématographiques, de détection et d'enregistrement des données de toute nature sont tenus de se conformer à l'article L. 6224-1 du code des transports et aux articles R. 133-6 et suivants du code de l'aviation civile. L'exploitant s'assure préalablement de la compatibilité de sa mission avec les dispositions de l'arrêté *fixant la liste des zones interdites à la captation et au traitement des données recueillies depuis un aéronef*, arrêté qui est consultable en ligne. Dans le cadre d'une opération au-dessus d'une zone interdite à la captation et au traitement des données recueillies depuis un aéronef, l'exploitant doit se conformer aux prescriptions de l'arrêté du 29 décembre 2022 portant application des articles R. 133-6 et suivants du code de l'aviation civile et relatif au régime encadrant la captation et le traitement des données recueillies depuis un aéronef dans certaines zones, arrêté qui est consultable en ligne.
- Conformément au règlement européen n° 376/2014 concernant les comptes rendus, l'analyse et le suivi d'événements dans l'aviation civile, l'opérateur devra notifier auprès de la DSAC territorialement compétente tout incident/accident survenu au cours de l'exploitation. Pour ce faire il convient d'utiliser le document disponible sur le site du ministère à l'adresse suivante : <https://www.ecologie.gouv.fr/notifier-incident>.

PREFECTURE de la VIENNE

86-2023-06-05-00008

AP modificatif CC 86/2020-006 SARL
LINEAMENTA

**Arrêté n° 86/2023-106 en date du 5 juin 2023 portant modification
de l'arrêté préfectoral n°CC 86/2020-006
portant habilitation de la SARL LINEAMENTA
pour établir le certificat de conformité mentionné au 1^{er} alinéa de l'article L. 752-23
du code de commerce**

Le Préfet de la Vienne,

Vu le code de commerce et notamment ses articles L.752-23, R.752-44-2 à 4 et A.752-2 ;

Vu le code des relations entre le public et l'administration ;

Vu le décret du 15 février 2022 du Président de la République portant nomination de Monsieur Jean-Marie GIRIER, préfet de la Vienne ;

Vu le décret n°2019-331 du 17 avril 2019 relatif à la composition et au fonctionnement des commissions départementales d'aménagement commercial et aux demandes d'autorisation d'exploitation commerciale ;

Vu l'arrêté du ministre de l'économie et des finances du 28 juin 2019 fixant le contenu du formulaire d'habilitation pour établir le certificat de conformité mentionné au 1^{er} alinéa de l'article L. 752-23 du code de commerce ;

Vu l'arrêté du ministre de l'Europe et des affaires étrangères du 4 janvier 2022 relatif à la suppression de l'exigence de présentation par les entreprises d'un extrait d'immatriculation au registre du commerce et des sociétés ou au répertoire des métiers dans leurs démarches administratives ;

Vu l'arrêté préfectoral n°2022-SG-DCPPAT-020 en date du 12 juillet 2022 donnant délégation de signature à Madame Pascale PIN, sous-préfète, secrétaire générale de la préfecture de la Vienne ;

Vu l'arrêté préfectoral n° CC-86/2020-006 portant habilitation de la SARL LINEAMENTA pour établir le certificat de conformité mentionné au 1^{er} alinéa de l'article L. 752-23 du code de commerce en date du 3 juin 2020 ;

Vu la demande de modification d'habilitation formulée par Madame Marion LACOMBE, gérante de la SARL LINEAMENTA en date du 12 mai 2023 pour le département de la Vienne ;

Vu les pièces annexées à la demande ;

Vu les pièces complémentaires demandées le 25 mai 2023 et reçues le 2 juin 2023 ;

Vu le dossier réputé complet le 2 juin 2023 ;

Sur la proposition de la Secrétaire Générale de la préfecture de la Vienne,

ARRÊTE

Affaire suivie par : Sandrine COURAND
Bureau de l'Environnement
Tél : 05 49 55 71 23
Mél : sandrine.courand@vienne.gouv.fr
7 place Aristide Briand, 86000 Poitiers
www.vienne.gouv.fr

Article 1 :

La SARL LINEAMENTA dont le siège social est au 109 quai du Président Wilson – Rue des quatre Castéra - 33130 BEGLES est habilitée à établir le certificat de conformité mentionné au 1^{er} alinéa de l'article L. 752-23 du code de commerce.

Le numéro d'identification est : CC-86/2020-006. Ce numéro d'habilitation devra figurer sur le certificat de conformité au même titre que la date et la signature de l'auteur du certificat.

Article 2 :

Cette habilitation a été accordée le 3 juin 2020 pour une durée de 5 ans non renouvelable par tacite reconduction. Elle est valable sur l'ensemble du territoire du département de la Vienne.

Article 3 :

La demande de renouvellement est déposée dans un délai de 3 mois avant l'échéance du délai de 5 ans.

Article 4 :

Toute modification dans les indications fournies dans le dossier présenté à l'appui de la demande d'habilitation doit être déclarée dans les deux mois au préfet de la Vienne.

Article 5 :

Cette habilitation peut être suspendue ou retirée, après mise en demeure, par le représentant de l'État dans le département où les faits auront été constatés, pour les motifs suivants :

- Non respect des conditions auxquelles était soumise sa délivrance, définies en application des dispositions des articles R.752-6, R. 752-6-1, R.752-6-2
- Non exercice ou cessation d'exercice des activités au titre desquelles elle a été délivrée
- Atteinte à l'ordre public ou danger pour la salubrité publique.

Article 6 :

Le présent arrêté peut faire l'objet d'un recours gracieux, hiérarchique ou d'un recours devant le Tribunal Administratif de Poitiers dans un délai de deux mois à compter de sa date de notification.

Vous pouvez également déposer votre recours juridictionnel sur l'application internet Télérecours citoyens, en suivant les instructions disponibles à l'adresse suivante :

www.telerecours.fr

Dans ce cas, il n'est pas nécessaire de produire de copies du recours et, l'enregistrement de ce dernier est immédiat, sans délai d'acheminement.

Article 7 : Madame la Secrétaire Générale de la préfecture de la Vienne est chargée de l'exécution du présent arrêté qui sera publié au recueil des actes administratifs de la préfecture de la Vienne et notifié au demandeur.

Poitiers, le 5 juin 2023

Pour le préfet et par délégation,
La secrétaire générale,

Pascale PIN

PREFECTURE de la VIENNE

86-2023-06-08-00003

Arrêté n°2023-SG-DCPPAT-006 relatif a
l'agrément de la société AGILE OFFICE pour
exercer l'activité de domiciliataire d'entreprises

**Direction de la coordination des politiques publiques
et de l'appui territorial
Bureau de la modernisation et de la coordination interministérielles**

Arrêté n° 2023 SG-DCPPAT-006
en date du 08 juin 2023

Relatif à l'agrément de la Société «AGILE OFFICE» pour exercer l'activité
de domiciliaire d'entreprises

Le préfet de la Vienne

VU le Code de commerce, notamment ses articles L.123-11-3, L.123-11-4, L.123-11-5 et L.123-11-7 et R.123-67 et suivant ;

VU le Code monétaire et financier, notamment ses articles L.561-2, L.561-37 à L.561-43 et R.561-39 à R.561-50 ;

VU l'ordonnance n° 2009-104 du 30 janvier 2009 relative à la prévention de l'utilisation du système financier aux fins de blanchiment de capitaux et de financement du terrorisme ;

VU le décret n° 2009-1695 du 30 décembre 2009 relatif à l'agrément des domiciliaires d'entreprises soumises à l'immatriculation au registre du commerce et des sociétés ou au répertoire des métiers ;

VU l'arrêté du 12 juillet 2022 donnant délégation de signature à Madame Pascale PIN, sous-préfète, secrétaire générale de la préfecture de la Vienne ;

VU la demande d'agrément formulée par Monsieur Jérôme LACROIX, gérant de la SARL JL CAPITAL, Présidente de la SAS AGILE OFFICE située 8 Avenue de Shenzhen 86360 CHASSENEUIL-DU-POITOU ;

Considérant que les conditions prévues aux articles L.123-11-3 et R.123-166-2 du code du commerce sont satisfaites ;

Sur proposition de Madame la secrétaire générale de la préfecture de la Vienne ;

A R R E T E :

Article 1 : La société par actions simplifiée à associé unique dénommée « AGILE OFFICE » située 8 Avenue de Shenzhen, 86360, CHASSENEUIL DU POITOU, représentée par JL CAPITAL dont le Gérant est M. Jérôme LACROIX, est agréée pour l'exercice de l'activité d'entreprise domiciliaire.

Article 2 : Le présent agrément est délivré pour une durée de **six ans** à compter de ce jour.

Article 3 : Tout changement substantiel concernant les données principales de l'entreprise doit être déclaré dans un délai de deux mois par l'entreprise à la préfecture de la Vienne, au service de coordination et d'animation de l'administration départementale de l'État.

Article 4 : Madame la secrétaire générale de la préfecture de la Vienne est chargée de l'exécution du présent arrêté qui sera publié au recueil des actes administratifs.

Pour le Préfet, et par délégation
La Secrétaire Générale

Pascale PIN

UDAP

86-2023-06-05-00006

Dossier dp08605823X0020

Autorisation de travaux sur immeuble situé dans
un site classé pour les travaux ne relevant pas
d'une autorisation du ministre chargé des sites



**PRÉFET
DE LA VIENNE**

*Liberté
Égalité
Fraternité*

**DIRECTION RÉGIONALE DES AFFAIRES CULTURELLES NOUVELLE-
AQUITAINE
Unité Départementale de l'Architecture et du Patrimoine de la Vienne**

ARRÊTÉ PRÉFECTORAL

Autorisation de travaux sur immeuble situé dans un site classé pour les travaux ne relevant pas d'une autorisation du ministre chargé des sites

Le préfet ,

Vu le code de l'environnement, notamment les articles L.341-10 et R.341-10 ;

Vu le décret n° 2004-374 du 29 avril 2004 modifié relatif aux pouvoirs des préfets, à l'organisation et à l'action des services de l'État dans les régions et départements, notamment son article 43 ;

Vu le décret n°2010-633 du 8 juin 2010 modifié relatif à l'organisation et aux missions des directions régionales des affaires culturelles ;

Vu l'arrêté portant délégation de signature du préfet ;

Vu l'avis de l'Architecte des Bâtiments de France,

ARRÊTE

L'autorisation de travaux relative à la demande n°DP 086058 23 X0020 U8601 déposée par Monsieur COUILBAUD Alain est accordée.

La date opposable de l'arrêté est celle de la publication au recueil des actes administratifs de la préfecture de la Vienne.

Par subdélégation à la Cheffe de l'unité départementale de l'architecture et du patrimoine de la Vienne.

Fait à Poitiers

Pour le Préfet et par délégation,

**L'Architecte des Bâtiments de France
Corinne GUYOT**

Signature(s) électronique(s) du présent document

La version originale de ce document est sous forme électronique, par conséquent les signatures ci-dessous doivent impérativement être vérifiées électroniquement à l'aide d'un logiciel adapté comme Adobe Reader™ ou Adobe Acrobat Reader DC™. Si un message d'avertissement apparaît, la raison peut être liée à l'absence de confiance du logiciel de vérification dans l'autorité de certification qui a délivré le certificat utilisé pour signer le document. Pour accorder votre confiance à l'autorité de certification de la plate-forme Sunnystamp, le plus simple est de télécharger le certificat racine de confiance et de suivre les instructions d'installation. A noter que les logiciels de lecture de documents PDF en mode Web ou mobile n'affichent pas les détails relatifs aux signatures électroniques.